


Tarifs au 1^{er} février 2024



VINCI AUTOROUTES VOUS ACCOMPAGNE

Le 3605, pour tout savoir sur votre trajet 24h/24 et 7j/7



Conditions de circulation, prévisions de trafic, services, télépéage, calcul d'itinéraires, questions/réponses, actualités.

3605 Service gratuit + prix appel

Le site Internet vinci-autoroutes.com



Toute l'information pour préparer vos voyages.

Radio VINCI Autoroutes, avec vous sur la route



24h/24, les équipes de Radio VINCI Autoroutes vous informent sur le réseau VINCI Autoroutes.

Une seule fréquence sur votre trajet, le 107.7 FM.

@VINCIAutoroutes sur les réseaux sociaux



Suivez-nous sur Facebook, Twitter, LinkedIn et Instagram.



À chaque autoroute son fil X (ex-Twitter)

Avant de prendre la route, retrouvez l'info trafic de votre trajet en temps réel.



@A7Trafic



@A8Trafic



@A9Trafic



@A10Trafic




@A11Trafic



@A19Trafic



@A20Trafic



@A28Trafic



@A46Trafic



@A51Trafic



@A54Trafic



@A61Trafic



@A62Trafic



@A63Trafic



@A64Trafic



@A71Trafic_



@A72Trafic



@A81Trafic




@A83Trafic



@A85Trafic



@A87Trafic



@A89Trafic



@A355Trafic



@DuplexA86



@BordeauxTrafic



@MarseilleTrafic



@ToulousePeriph



@TunnelToulon



@TunnelPuymorens

SOMMAIRE

AU PÉAGE, QUELLE VOIE UTILISER ? _____ 4

LES CLASSES DE VÉHICULES _____ 5

TARIFS DES PRINCIPALES LIAISONS _____ 6

TARIFS **CLASSE 1** _____ 7

TARIFS **CLASSE 2** _____ 8

TARIFS **CLASSE 3** _____ 9

TARIFS **CLASSE 4** _____ 10

TARIFS **CLASSE 5** _____ 11

COMMENT LIRE LES GRILLES DE TARIFS

	(24) La Saulce			
	(23) Sisteron-nord			
	(22) Sisteron-sud			
	(21) Aubignosc			
(57) Peyruis	2,8			
(20) Peyruis	3,7	0,9		
(21) Aubignosc	4,5	1,6	0,6	
(22) Sisteron-sud	5,7	3	1,8	1,2

Le tarif de péage applicable est celui qui figure à l'intersection d'une ligne et d'une colonne.

EXEMPLE : La Saulce > Peyruis = 5,70 €

(24) La Saulce Numéro et nom de la sortie

☐ Liaison impossible

- Les tarifs **A8** en provenance de **Brignoles** vers **A50** (de Toulon à Ollioules) sont calculés sur la base des trajets via **A57**.
- Les tarifs **A8** en provenance de **Menton jusqu'au Cannet-des-Maures** vers **A50** (de Toulon à Cassis) sont calculés sur la base des trajets via **A57**.
- Les tarifs **A8** en provenance de **Menton jusqu'au Cannet-des-Maures** vers **A50** jusqu'à La Bédoule sont calculés sur la base des trajets via **A52**.
- Les tarifs **A8** en provenance d'**Aix, St-Maximin et Brignoles** vers **A50** sont calculés sur la base des trajets via **A52**.
- Les tarifs en provenance de **Puget-Ville** vers **A51** sont calculés sur la base des trajets via **A8**.
- Les tarifs en provenance de **Puget-Ville** vers **A50** et **A52** jusqu'à Aubagne sont calculés sur la base des trajets via **Toulon**.

AU PÉAGE, QUELLE VOIE UTILISER ?



La voie est ouverte à tous les véhicules

En entrant sur l'autoroute : prendre un ticket distribué par l'automate ou utiliser un badge télépéage.

ou



En sortant de l'autoroute : dans cette voie, tous les moyens de paiement sont acceptés.



Paiement par carte magnétique ou badge télépéage

Cartes acceptées : CB – Visa – Mastercard – Visa Electron – Maestro – Total GR – DKV
Eurotrafic – euroShell.

ou



NB : les cartes bancaires émises dans certains pays non-européens ne sont pas acceptées.
Renseignements sur www.vinci-autoroutes.com



La voie est réservée aux abonnés télépéage



Dans cette voie, le passage se fait sans arrêt, à 30 km/h.



Voie fermée



Attention : certaines voies sont équipées d'un portique et sont accessibles uniquement aux véhicules d'une hauteur de 2 mètres maximum.

Avec un chargement sur le toit et si l'ensemble dépasse 2 mètres, empruntez une voie sans portique.

BESOIN D'AIDE ?



Ne reculez pas.

Nous vous assistons par interphonie en moins de 30 secondes.

BON À SAVOIR

- Le ticket de transit est valable 24 heures.
- En cas de non-présentation du ticket de transit au péage en sortie, le montant du tarif le plus élevé est immédiatement exigible, de même qu'au terme de la validité de 24 heures.

N'attendez plus, passez au télépéage !

2€/mois, 0€ les mois non utilisés.



4,9 sur 5 25 000 avis



4,8 sur 5 29 000 avis



LES CLASSES DE VÉHICULES

La classification des véhicules prend en compte 3 critères :

la hauteur totale du véhicule ou de l'ensemble roulant, le poids total autorisé en charge (PTAC), et le nombre d'essieux au sol du véhicule ou de l'ensemble roulant⁽¹⁾.

CLASSE 1 VÉHICULES LÉGERS



Hauteur totale inférieure ou égale à 2 mètres et PTAC inférieur ou égal à 3,5 tonnes.



Types de véhicules :

- berline, coupé, cabriolet, break, monospace, petit utilitaire, 4x4.
- Véhicule tractant une remorque dont la hauteur totale hors chargement est inférieure ou égale à 2 mètres et le PTAC inférieur ou égal à 3,5 tonnes.

CLASSE 2 VÉHICULES INTERMÉDIAIRES



Hauteur totale supérieure à 2 mètres et inférieure à 3 mètres et PTAC inférieur ou égal à 3,5 tonnes.



Types de véhicules :

- grand utilitaire,
- camping-car,
- pick-up avec cellule habitable,
- véhicule de classe 1 tractant une caravane ou une remorque dont la hauteur hors chargement ou accessoire est comprise entre 2 et 3 mètres et PTAC inférieur ou égal à 3,5 tonnes.

CLASSE 3 POIDS LOURDS, AUTOCARS ET AUTRES VÉHICULES À 2 ESSIEUX



Soit hauteur totale supérieure ou égale à 3 mètres
Soit PTAC supérieur à 3,5 tonnes.



Types de véhicules :

- poids lourd,
- autocar et autre véhicule à 2 essieux,
- petit poids lourd dont le PTAC est supérieur à 3,5 tonnes,
- camping-car de plus de 3 mètres de hauteur.

CLASSE 4 POIDS LOURDS, AUTOCARS ET AUTRES VÉHICULES À 3 ESSIEUX ET PLUS



Hauteur supérieure ou égale à 3 mètres ou PTAC supérieur à 3,5 tonnes.



Types de véhicules :

- Ensemble roulant ayant une hauteur totale supérieure ou égale à 3 mètres.
- Ensemble roulant avec un véhicule tracteur d'un PTAC supérieur à 3,5 tonnes.
- Véhicule de classe 3 avec remorque

CLASSE 5 MOTOS, SIDE-CARS ET TRIKES



Moto, side-car, quadricycle, trike⁽¹⁾



⁽¹⁾ sont autorisés les trikes d'une puissance > 15 kW, dont le poids à vide dépasse les 550 kg. (article R421-2 du Code de la Route).



Les véhicules de classe 2 aménagés pour le transport des personnes handicapées bénéficient du tarif de la classe 1.

Pour en bénéficier, utilisez l'interphone placé sur la borne ou à proximité, à votre hauteur. Pour les véhicules immatriculés en France, seule la mention « Handicap » sur le certificat d'immatriculation fait foi.

⁽¹⁾ Ensemble roulant : véhicule tractant une remorque ou une caravane. La liste des véhicules est donnée à titre d'exemple.

Pour tout savoir sur la classification, consultez le document édité par l'ASFA (Association des Sociétés Françaises d'Autoroutes) sur www.autoroutes.fr

TARIFS DES PRINCIPALES LIAISONS

Tarifs en euros TTC au 1^{er} février 2024

AUTOROUTES & LIAISONS	CLASSE 1	CLASSE 2	CLASSE 3	CLASSE 4	CLASSE 5
A7/A8 Lyon / Marseille - Aix	27,70 €	45,20 €	59,40 €	80,70 €	16,90 €
A7/A9 Lyon / Montpellier	31,70 €	49,60 €	67,70 €	89,30 €	18,60 €
A7/A9 Lyon / Espagne (Perthus)	52,50 €	81,80 €	116,60 €	150,60 €	31,30 €
A54/A7/A8 Arles / Marseille - Aix	4,90 €	7,30 €	10,90 €	14,20 €	2,90 €
A9 Montpellier / Espagne (Perthus)	21,70 €	33,30 €	48,30 €	59,70 €	12,20 €
A9/A61 Montpellier / Toulouse sud-ouest	27,00 €	40,70 €	60,10 €	73,40 €	15,50 €
A9 Montpellier / Narbonne-est	9,70 €	14,70 €	21,50 €	27,30 €	5,60 €
A8 Aix / Nice	21,00 €	31,20 €	44,40 €	62,20 €	12,80 €
A51 Aix / Gap (La Saulce)	14,70 €	20,20 €	28,90 €	41,00 €	8,50 €
A89 Bordeaux / Clermont-Ferrand	42,60 €	64,10 €	90,60 €	129,10 €	26,00 €
A89 Bordeaux / Lyon (La Tour de Salvagny)	58,90 €	89,30 €	127,40 €	178,80 €	35,60 €
A62/A61/A9/A54/A7 Bordeaux / Marseille	61,30 €	94,40 €	137,40 €	173,70 €	36,90 €
A10 Paris (La Folie-Bessin) / Orléans-nord	11,40 €	16,50 €	26,70 €	35,70 €	6,60 €
A10 Paris (La Folie-Bessin) / Tours-centre	25,90 €	40,00 €	65,40 €	81,00 €	16,00 €
A10 Paris (La Folie-Bessin) / Poitiers-sud	40,20 €	61,00 €	99,00 €	126,60 €	24,80 €
A10 Paris (La Folie-Bessin) / Bordeaux (Virzac)	60,20 €	92,50 €	143,00 €	184,30 €	37,20 €
A10 Tours Centre (Sorigny) / Bordeaux (Virzac)	34,30 €	52,50 €	77,60 €	103,30 €	21,20 €
A28 Tours (Saint-Christophe) / Alençon-sud	14,20 €	21,90 €	35,40 €	41,40 €	8,80 €
A10/A71 Paris (La Folie-Bessin) / Bourges	23,80 €	38,50 €	62,80 €	80,90 €	15,40 €
A11 Paris (La Folie-Bessin) / Le Mans-nord	21,40 €	32,60 €	50,70 €	71,30 €	13,40 €
A11/A81 Paris (La Folie-Bessin) / La Gravelle (Vitré)	32,30 €	50,10 €	74,70 €	108,00 €	21,40 €
A11 Paris (La Folie-Bessin) / Angers (Corzé)	32,50 €	49,80 €	76,90 €	98,90 €	19,90 €
A11 Paris (La Folie-Bessin) / Nantes	42,80 €	65,80 €	101,40 €	131,80 €	26,00 €
A83/A10 Nantes / Bordeaux	33,20 €	50,20 €	69,90 €	90,70 €	19,90 €
A11 Nantes / Angers	10,30 €	16,00 €	24,50 €	32,90 €	6,10 €
A11/A85 Nantes / Vierzon-nord	35,50 €	55,20 €	84,00 €	110,60 €	21,50 €
A62 Toulouse nord-est / Bordeaux	22,30 €	35,30 €	51,20 €	65,30 €	13,90 €
A62/A61/A9 Bordeaux / Toulouse / Montpellier	49,90 €	76,90 €	112,70 €	140,50 €	29,80 €
A61/A9 Toulouse sud-est / Espagne (Perthus)	27,00 €	41,30 €	55,10 €	74,80 €	16,30 €
A85 Angers / Tours	12,20 €	17,70 €	26,20 €	35,50 €	7,20 €

CLASSE 3

Tarifs applicables au 1^{er} février 2024

Table of fares for Class 3 routes. The table is a triangular grid where rows represent origin stations and columns represent destination stations. The diagonal represents zero fares. Stations are listed along the edges of the triangle, with route numbers (A51, A57, A50/A52, A8) placed on the corresponding lines. The stations and routes shown are:

- Routes:** A51, A57, A50 / A52, A8.
- Stations (from top-left to bottom-right):** La Saulce, Sisteron-nord, Sisteron-sud, Aubignosc, Peyruis, La Brillanne, Manosque, St-Paul-lez-Durance, Pertuis, Carmoules, Puget-Ville, Toulon-ouest, Six-Fours-Les-Plages, Ollioules, Bandol, St-Cyr-Les-Lecques, La Cadière, La Ciotat, Cassis, Aubagne, Gémenos, Auriol, Pas-de-Trets, Belcodène, Cagnes-sur-Mer (A57, A50, A52, A8), Cagnes-sur-Mer (A57, A50, A52, A8), Cagnes-sur-Mer (A57, A50, A52, A8), Cagnes-sur-Mer (A57, A50, A52, A8), Pourrières, St-Maximin, Brignoles, Le Cannet-des-Maures, Le Muir, Puget-sur-Argens, Fréjus, Les Adrets, Mandelieu, Mougins, Antibes, Villeneuve-Loubet, Villeneuve-Loubet/Cagnes-ouest, Cagnes-est, St-Laurent-du-Var, Nice-ouest, Nice Aéroport, Carros, Nice St-Isidore, Nice quartier-nord, Nice-est, Monaco, Monaco Est, La Turbie, Beausoleil, Menton.

réseau ESCOTA

432, avenue de Cannes

B.P. 41

06210 Mandelieu CEDEX

Tél. : 04 93 48 50 00

www.vinci-autoroutes.com

