COMMUNIQUÉ DE PRESSE

3 janvier 2024

# A10 – Rénovation du pont au niveau de Chambray-lès-Tours (n°23) : opérations de sciage sur les extrémités de l'ouvrage du 8 au 12 janvier 2024

**VINCI Autoroutes mène, depuis le 6 novembre dernier jusqu'au 22 mars 2024, des travaux de rénovation de l'ouvrage d'art sur l'autoroute A10, au niveau des entrées et sorties de Chambray-lès-Tours (n°23). Ils permettront le changement complet des appareils d'appui et la réparation des bétons de ces ouvrages. Dans ce cadre, et en vue du vérinage du pont qui supporte l'avenue de la République, une intervention préalable de sciage transversal des extrémités de tablier de l'ouvrage est nécessaire. Celle-ci se déroulera du 8 au 12 janvier 2024 et affectera les voies de circulation de l'avenue de la République, à Chambray-lès-Tours. Des itinéraires seront conseillés afin d'anticiper cette phase du chantier.**

## La configuration du chantier depuis novembre

Les travaux de rénovation sont entrepris depuis le 6 novembre et jusqu'au 22 mars prochain sur le pont de l'A10, supportant l'avenue de la République, situé à hauteur des points d'entrée et de sortie de Chambray-lès-Tours (n°23). Ce chantier est un préalable au futur aménagement d'une ligne de tramway.

Sous l'ouvrage, les travaux impactent la circulation sur l'autoroute A10. Le trafic se fait sur 2 fois 2 voies (au lieu de 3x2 voies) dans les deux sens de circulation. Les bretelles de sortie et d'entrée basses, connectant l'A10 et l'avenue du Grand Sud, sont fermées. Les bretelles de sortie et d'entrée les plus hautes, connectées à l'avenue de la République, restent ouvertes. La vitesse sur autoroute est maintenue à 90 km/h.

Au-dessus du pont, les travaux ont un impact sur le trafic sur l'avenue de la République.

## Les opérations de sciage et de vérinage

Les opérations de sciage des extrémités de tablier de l'ouvrage auront lieu **du lundi 8 janvier, dès 5h du matin, au vendredi 12 janvier 2024, 16h**.

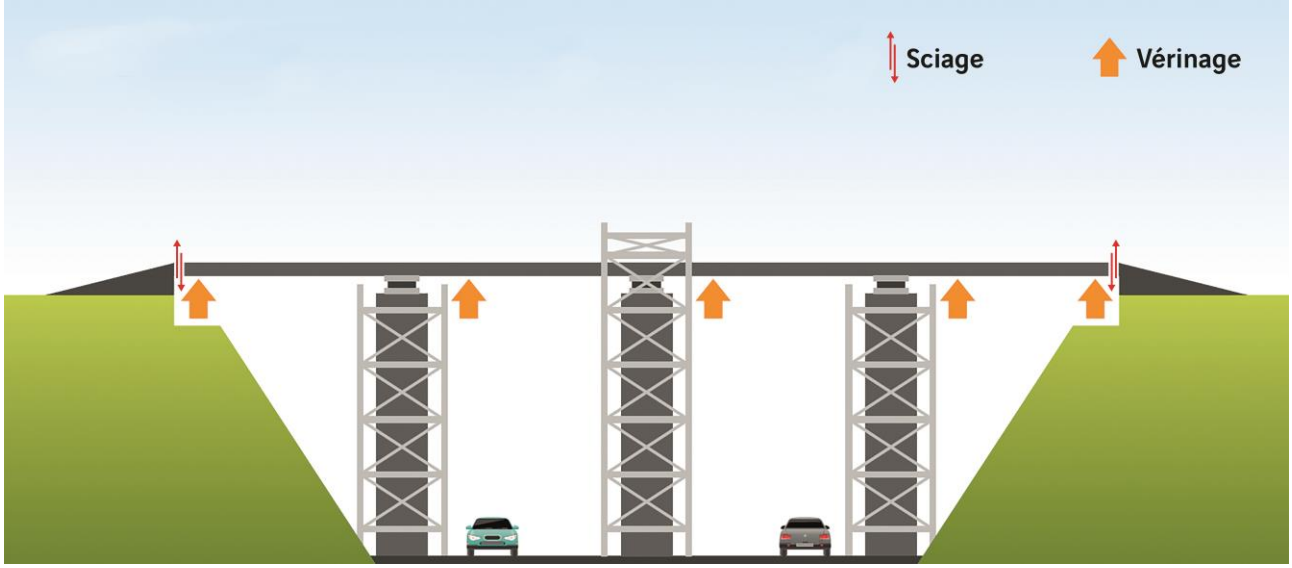


Le sciage est nécessaire pour libérer les points d'accroche et les réseaux afin de permettre l'opération de vérinage du pont de l'avenue de la République, qui sera quant à elle effectuée au cours de la nuit du 17 au 18 janvier. Le vérinage consiste à soulever le tablier pour remplacer les appareils d'appui, situés entre le tablier (portant les voies) et les différents appuis de l'ouvrage (piles et culées).
Les opérations de sciage sont susceptibles de générer du bruit. Les équipes s'attacheront à réaliser ces travaux en journée, sur la plus courte durée possible.

## Des conditions de circulation modifiées avenue de la République

Pendant les opérations de sciage, il ne sera pas possible **de s'engager à gauche, au niveau de l'avenue de la République**, depuis la sortie Chambray-lès-Tours (n° 23) et ce sur toute la durée de l'opération.

Pour accéder à la Porte des Arts, **les automobilistes pourront opérer un demi-tour au niveau du carrefour Claude Chappe** (Conforama), en suivant les panneaux de déviation.

Sur l'avenue de la République, la circulation se fera sur **une seule voie dans chaque sens de circulation,** accueillant à la fois les bus et les véhicules légers.

**Pendant toute la durée des travaux, les commerces et logements resteront accessibles.**

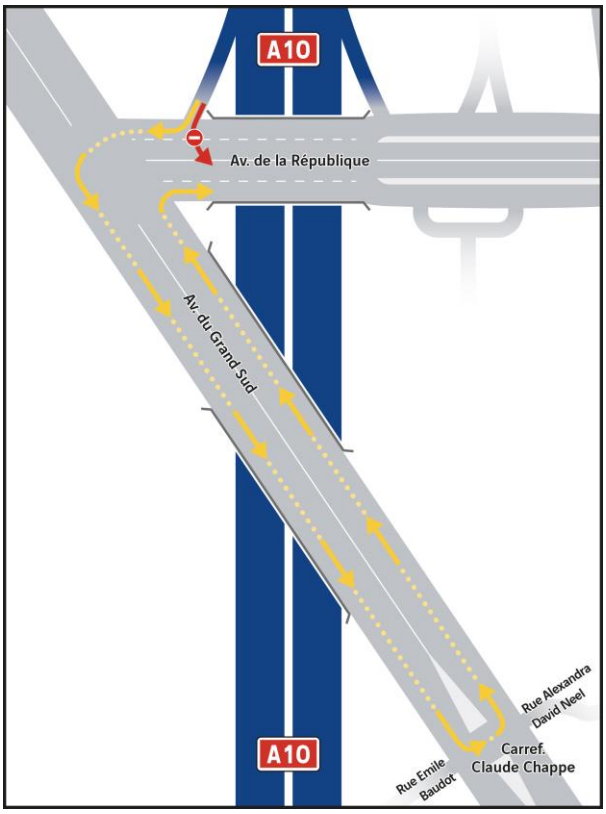

Ainsi, le trafic sera notamment modifié :

- **les 8 et 9 janvier**, sur la partie nord de l'avenue de la République, entre les intersections avec les rues de la Sagerie, de la Bruyère et Jacques Monod. Ces rues restent ouvertes, avec des modifications d'accès indiquées par des panneaux de signalisation.

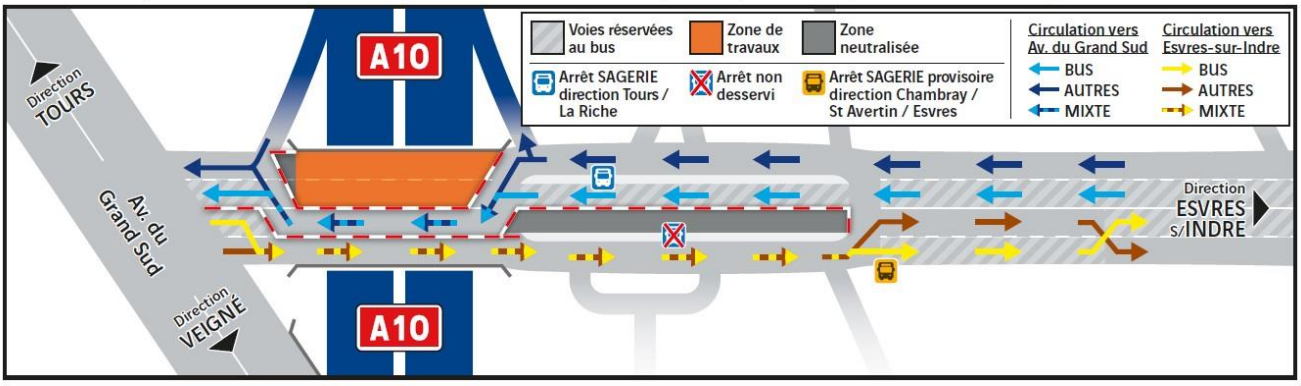


- **les 10, 11 et 12 janvier**, sur la partie sud, c'est-à-dire du côté de la Porte des Arts. La circulation sera maintenue pour tous sur la voie de droite, dans les deux sens de circulation.

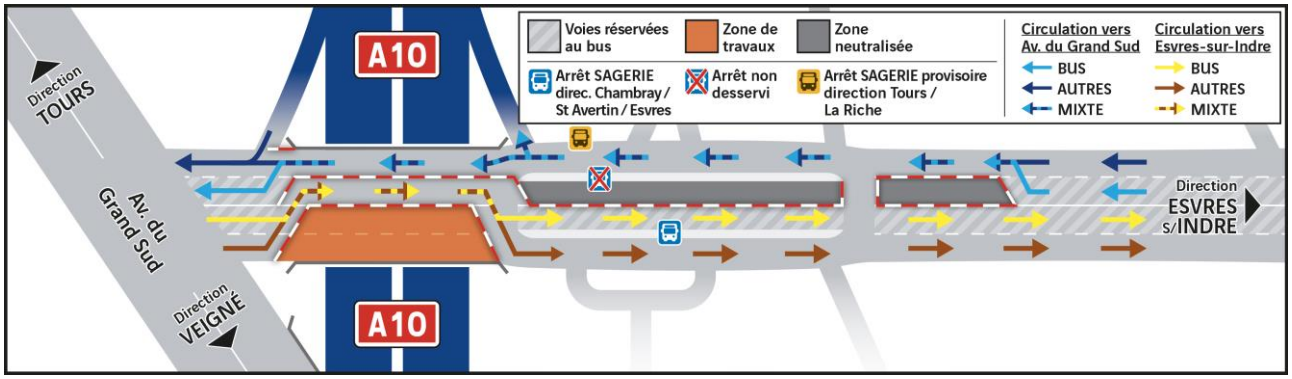


Des panneaux de signalisation de couleur jaune indiqueront les configurations de circulation. La circulation des piétons et des cyclistes (en posant pied à terre) est maintenue toute la durée des travaux ; des arrêts de bus provisoires seront mis en place afin de s'adapter au chantier. Les riverains concernés bénéficieront d'une information directe et ciblée, et peuvent également trouver les plans sur le site www.a10-amenagement.com.

## Des itinéraires de déviation pour rejoindre l'autoroute A10

Le secteur est déconseillé aux poids lourds durant cette période et il est conseillé aux automobilistes de l'éviter dans la mesure du possible. Pour emprunter l'autoroute A10 depuis Chambray-lès-Tours au sortir de l'hôpital Trousseau, de la zone Jean Perrin, de la Papoterie, de Veigné-Esvres, il est conseillé aux automobilistes et conducteurs de poids lourds de rejoindre le rond-point de la Ricotière, d'emprunter le périphérique métropolitain (ex-D37) et de sortir à la « porte n°3 Chambray-Ouest » pour rejoindre l'entrée Joué-lès-Tours (n°24). Les conducteurs circulant sur l'A10 en direction de Bordeaux pourront rejoindre l'avenue du Grand Sud en sortant à Joué-lès-Tours (n°24) afin de rejoindre la zone d'activités depuis la rue Alexandre Minkowski.

## Un vérinage dans la nuit du 17 au 18 janvier 2024

Cette opération aura lieu sur ce pont de l'avenue de la République dans la nuit du 17 au 18 janvier. Elle nécessitera l'interruption de la circulation sur cette section de 20h à 6h. Des itinéraires de déviation seront mis en place.

Sur cette tranche horaire, l'arrêt de bus P+R Sagerie ne sera pas desservi. Des itinéraires adaptés ont été mis en place avec le réseau Fil Bleu (plus d'informations sur filbleu.fr et l'Appli Fil Bleu quelques jours avant).

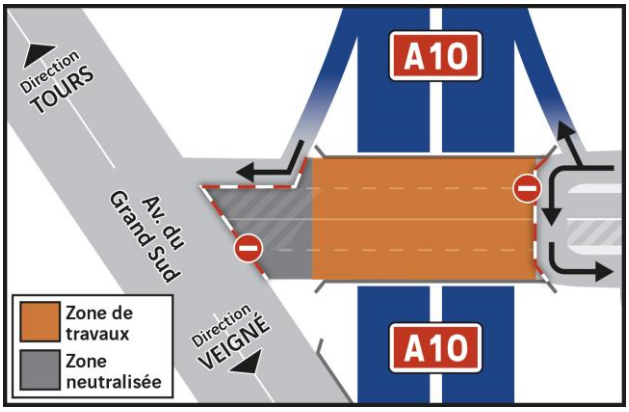


## Vigilance à l'approche du chantier

VINCI Autoroutes met tout en œuvre pour que ce chantier se déroule dans les meilleures conditions de sécurité et de maintien de la circulation sur l'autoroute A10. Les travaux, fermetures et déviations seront annoncés en amont de la zone de concernée par une signalisation spécifique. Les usagers sont invités à respecter la signalisation en place et à veiller à anticiper les changements de voie.

**UN DISPOSITIF POUR INFORMER LES CLIENTS EN TEMPS REEL :**

- **Radio VINCI Autoroutes** (FM 107.7) et son application
- **Le 3605**, le service client 24h/24 et 7J/7 (service gratuit + prix d'appel)
- **L'Application gratuite Ulys :** trafic en temps réel
- **Le site Internet www.vinci-autoroutes.com**
- **Les comptes X (ex-Twitter)** : @VINCIAutoroutes ; @A10Trafic ; @A85trafic

***A propos de VINCI Autoroutes***

*Parmi les premiers opérateurs d'autoroutes en concession en Europe, VINCI Autoroutes accueille chaque jour plus de 2 millions de clients sur le réseau de ses six sociétés concessionnaires : ASF, Cofiroute, Escota, Arcour, Arcos et Duplex A86. Partenaire de l'Etat et des collectivités territoriales, VINCI Autoroutes dessert en France 7 régions, 45 départements, 14 métropoles, plus d'une centaine de villes de plus de 10 000 habitants et des milliers de communes rurales situées à proximité de son réseau concédé.*

*Chiffres clés : Réseau de 4 443 km d'autoroutes – 181 aires de services - 266 aires de repos – 324 gares de péage.*

*Retrouvez toutes les informations sur : Radio VINCI Autoroutes (107.7), www.vinci-autoroutes.com, facebook.com/VINCIAutoroutes, X (ex-Twitter) @VINCIAutoroutes, www.fondation.vinci-autoroutes.com, ou par téléphone au 3605, 24h/24 et 7j/7 (service gratuit + prix d'appel).*