VINCI AUTOROUTES

TARIFS DE PÉAGE

2023

Tarifs au 1er février 2023

réseau ASF

VINCI AUTOROUTES VOUS ACCOMPAGNE

Le 3605, pour tout savoir sur votre trajet 24h/24 et 7j/7

3605 Service gratuit + prix appel

Conditions de circulation, prévisions de trafic, services, télépéage, calcul d'itinéraires, questions/réponses, actualités.

Radio VINCI Autoroutes, avec vous sur la route

107.7

24h/24, les équipes de Radio VINCI Autoroutes vous informent sur le réseau VINCI Autoroutes.
Une seule fréquence sur votre trajet, le 107.7 FM.

Le site Internet vinci-autoroutes.com

Toute l'information pour préparer vos voyages.

@VINCIAutoroutes sur les réseaux sociaux

Suivez-nous sur Facebook, Twitter, LinkedIn et Instagram.

Avant de partir, consultez le fil Twitter de votre trajet

A chaque autoroute son fil Twitter. Avant de prendre la route, retrouvez-y des informations sur les conditions de circulation de votre trajet en temps réel et des conseils sécurité.

A7	A8	A9	A10	A11	A87
@A7Trafic	@A8Trafic	@A9Trafic	@A10Trafic	@A11Trafic	@A87Trafic
DUPLEX A86	BORDEAUX	MARSEILLE	TOULOUSE	TUNNEL TOULON	
@DuplexA86	@BordeauxTrafic	@MarseilleTrafic	@ToulousePeriph	@TunnelToulon	

20 fils d'information trafic complémentaires s'activent en cas de perturbation sur votre autoroute.

A19	A20	A28	A355	A46	A51	A54
@A19Trafic	@A20Trafic	@A28Trafic	@A355Trafic	@A46Trafic	@A51Trafic	@A54Trafic
A61	A62	A63	A64	A66	A71	A72
@A61Trafic	@A62Trafic	@A63Trafic	@A64Trafic	@A66Trafic	@A71Trafic_	@A72Trafic
A81	A83	A85	A87	A89	TUNNEL PUYMORENS	
@A81Trafic	@A83Trafic	@A85Trafic	@A87Trafic	@A89Trafic	@TunnelPuymorens	

L'usage d'un téléphone tenu en main par le conducteur d'un véhicule en circulation est interdit (Code de la Route, article R412-6-2).

SOMMAIRE

AU PÉAGE, QUELLE VOIE UTILISER ? 4

LES CLASSES DE VÉHICULES 5

TARIFS DES PRINCIPALES LIAISONS 6

CARTE DU RÉSEAU ASF 7

TARIFS **CLASSE 1** 8/16

TARIFS **CLASSE 2** 17/25

TARIFS **CLASSE 3** 26/34

TARIFS **CLASSE 4** 35/43

TARIFS **CLASSE 5** 44/52

COMMENT LIRE LES GRILLES DE TARIFS

Péage de Vienne	23 Auberives	22 Chanas	21 Tain	20 Valence-nord
-				
4	0,6			
6,6	3,2	2,7		
8,5	4,5	3,5	0,9	

Le tarif de péage applicable est celui qui figure à l'intersection d'une ligne et d'une colonne.
EXEMPLE : Vienne > Valence-nord = 8,50 €

14 **Valence-nord** Numéro et nom de l'échangeur

- Liaison impossible

AU PÉAGE, QUELLE VOIE UTILISER ?

La voie est ouverte à tous les véhicules

En entrant sur l'autoroute : prendre un ticket distribué par l'automate ou utiliser un badge télépéage.

ou

En sortant de l'autoroute : dans cette voie, tous les moyens de paiement sont acceptés.

Paiement par carte magnétique ou badge télépéage
Cartes acceptées : CB – Visa – Mastercard – Visa Electron – Maestro - Total GR - DKV Eurotrafic – euroShell.
NB : les cartes bancaires émises dans certains pays non-européens ne sont pas acceptées.
Renseignements sur www.vinci-autoroutes.com

ou

La voie est réservée aux abonnés télépéage

Dans cette voie, le passage se fait sans arrêt, à 30 km/h.

Voie fermée

Attention : certaines voies sont équipées d'un portique et sont accessibles uniquement aux véhicules d'une hauteur de 2 mètres maximum.
Avec un chargement sur le toit et si l'ensemble dépasse 2 mètres, empruntez une voie sans portique.

BESOIN D'AIDE ?

Ne reculez pas.
Nous vous assistons par interphonie en moins de 30 secondes.

BON À SAVOIR

- Le ticket de transit est valable 24 heures.
- En cas de non-présentation du ticket de transit au péage en sortie, le montant du tarif le plus élevé est immédiatement exigible, de même qu'au terme de la validité de 24 heures.

Avec Ulys, passez au péage sans contact !

Abonnement télépéage et services digitaux pour faciliter vos trajets sur autoroute.

Voyagez facilement, téléchargez l'application Ulys.

Google play | Download on the App Store

LES CLASSES DE VÉHICULES

La classification des véhicules prend en compte 3 critères :
la hauteur totale du véhicule ou de l'ensemble roulant, le poids total autorisé en charge (PTAC), et le nombre d'essieux au sol du véhicule ou de l'ensemble roulant[1].

CLASSE 1 VÉHICULES LÉGERS

Hauteur totale inférieure ou égale à 2 mètres et PTAC inférieur ou égal à 3,5 tonnes.

Types de véhicules :
- berline, coupé, cabriolet, break, monospace, petit utilitaire, 4x4.
- Véhicule tractant une remorque dont la hauteur totale hors chargement est inférieure ou égale à 2 mètres et le PTAC inférieur ou égal à 3,5tonnes.

CLASSE 2 VÉHICULES INTERMÉDIAIRES

Hauteur totale supérieure à 2 mètres et inférieure à 3 mètres et PTAC inférieur ou égal à 3,5 tonnes.

Types de véhicules :
- grand utilitaire,
- camping-car,
- pick-up avec cellule habitable,
- véhicule de classe 1 tractant une caravane ou une remorque dont la hauteur hors chargement ou accessoire est comprise entre 2 et 3 mètres et PTAC inférieur ou égal à 3,5 tonnes.

CLASSE 3 POIDS LOURDS, AUTOCARS ET AUTRES VÉHICULES À 2 ESSIEUX

Soit hauteur totale supérieure ou égale à 3 mètres
Soit PTAC supérieur à 3,5 tonnes.

Types de véhicules :
- poids lourd,
- autocar et autre véhicule à 2 essieux,
- petit poids lourd dont le PTAC est supérieur à 3,5 tonnes,
- camping-car de plus de 3 mètres de hauteur.

CLASSE 4 POIDS LOURDS, AUTOCARS ET AUTRES VÉHICULES À 3 ESSIEUX ET PLUS

Hauteur supérieure ou égale à 3 mètres ou PTAC supérieur à 3,5 tonnes.

Types de véhicules :
- Ensemble roulant ayant une hauteur totale supérieure ou égale à 3 mètres.
- Ensemble roulant avec un véhicule tracteur d'un PTAC supérieur à 3,5 tonnes.
- Véhicule de classe 3 avec remorque

CLASSE 5 MOTOS, SIDE-CARS ET TRIKES

Moto, side-car, quadricycle, trike[1]

[1] sont autorisés les trikes d'une puissance > 15 kW, dont le poids à vide dépasse les 550 kg. (article R421-2 du Code de la Route).

Les véhicules de classe 2 aménagés pour le transport des personnes handicapées bénéficient du tarif de la classe 1.
Pour en bénéficier, utilisez l'interphone placé sur la borne ou à proximité, à votre hauteur. Pour les véhicules immatriculés en France, seule la mention « Handicap » sur le certificat d'immatriculation fait foi.

(1) Ensemble roulant : véhicule tractant une remorque ou une caravane.
La liste des véhicules est donnée à titre d'exemple.
Pour tout savoir sur la classification, consultez le document édité par l'ASFA (Association des Sociétés Françaises d'Autoroutes) sur www.autoroutes.fr

TARIFS DES PRINCIPALES LIAISONS

Tarifs en euros TTC au 1er février 2023

AUTOROUTES & LIAISONS	CLASSE 1	CLASSE 2	CLASSE 3	CLASSE 4	CLASSE 5
A7/A8 Lyon / Marseille - Aix	26,90 €	44,00 €	57,70 €	78,60 €	16,40 €
A7/A9 Lyon / Montpellier	30,30 €	47,40 €	65,00 €	86,10 €	17,90 €
A7/A9 Lyon / Espagne (Perthus)	50,00 €	78,50 €	111,80 €	144,20 €	29,90 €
A54/A7/A8 Arles / Marseille - Aix	4,80 €	7,20 €	10,60 €	14,10 €	2,80 €
A9 Montpellier / Espagne (Perthus)	20,60 €	31,70 €	46,00 €	56,80 €	11,70 €
A9/A61 Montpellier / Toulouse sud-ouest	26,00 €	39,10 €	57,80 €	70,40 €	14,90 €
A9 Montpellier / Narbonne-est	9,20 €	14,20 €	20,70 €	26,10 €	5,40 €
A8 Aix / Nice	20,20 €	30,30 €	43,30 €	60,80 €	12,40 €
A51 Aix / Gap (La Saulce)	14,40 €	19,70 €	28,80 €	41,00 €	8,20 €
A89 Bordeaux / Clermont-Ferrand	41,50 €	62,80 €	90,40 €	128,80 €	25,40 €
A89 Bordeaux / Lyon (La Tour de Salvagny)	57,80 €	88,00 €	127,20 €	178,50 €	35,00 €
A62/A61/A9/A54/A7 Bordeaux / Marseille	59,20 €	91,30 €	132,90 €	168,60 €	35,60 €
A10 Paris (La Folie-Bessin) / Orléans-nord	10,90 €	16,50 €	25,90 €	35,40 €	6,40 €
A10 Paris (La Folie-Bessin) / Tours-centre	25,30 €	38,90 €	63,30 €	78,40 €	15,50 €
A10 Paris (La Folie-Bessin) / Poitiers-sud	39,10 €	59,20 €	95,70 €	122,30 €	24,00 €
A10 Paris (La Folie-Bessin) - Bordeaux (Virsac)	59,10 €	90,70 €	139,70 €	180,00 €	36,40 €
A10 Tours Centre (Sorigny) Bordeaux (Virsac)	33,80 €	51,80 €	76,40 €	101,60 €	20,90 €
A28 Tours (Saint-Christophe) / Alençon-sud	13,80 €	21,40 €	35,30 €	41,30 €	8,60 €
A10/A71 Paris (La Folie-Bessin) / Bourges	23,80 €	38,50 €	62,80 €	80,90 €	15,40 €
A11 Paris (La Folie-Bessin) / Le Mans-nord	20,40 €	31,10 €	48,60 €	69,50 €	12,80 €
A11/A81 Paris (La Folie-Bessin) / La Gravelle (Vitré)	31,20 €	48,20 €	72,70 €	104,90 €	20,60 €
A11 Paris (La Folie-Bessin) / Angers (Corzé)	31,70 €	48,80 €	74,90 €	97,00 €	19,30 €
A11 Paris (La Folie-Bessin) / Nantes	41,50 €	64,30 €	98,80 €	128,90 €	25,20 €
A83/A10 Nantes / Bordeaux	32,00 €	48,90 €	68,20 €	88,50 €	19,20 €
A11 Nantes / Angers	9,80 €	15,50 €	23,90 €	31,90 €	5,90 €
A85 Angers / Tours	11,70 €	17,20 €	25,40 €	34,40 €	7,00 €
A11/A85 Nantes / Vierzon-nord	34,30 €	53,60 €	81,80 €	107,90 €	20,90 €
A62 Toulouse nord-est / Bordeaux	21,70 €	34,30 €	49,90 €	63,70 €	13,50 €
A62/A61/A9 Bordeaux / Toulouse / Montpellier	48,30 €	74,30 €	109,10 €	135,90 €	28,80 €
A61/A9 Toulouse sud-est / Espagne (Perthus)	25,80 €	39,60 €	53,20 €	72,10 €	15,60 €

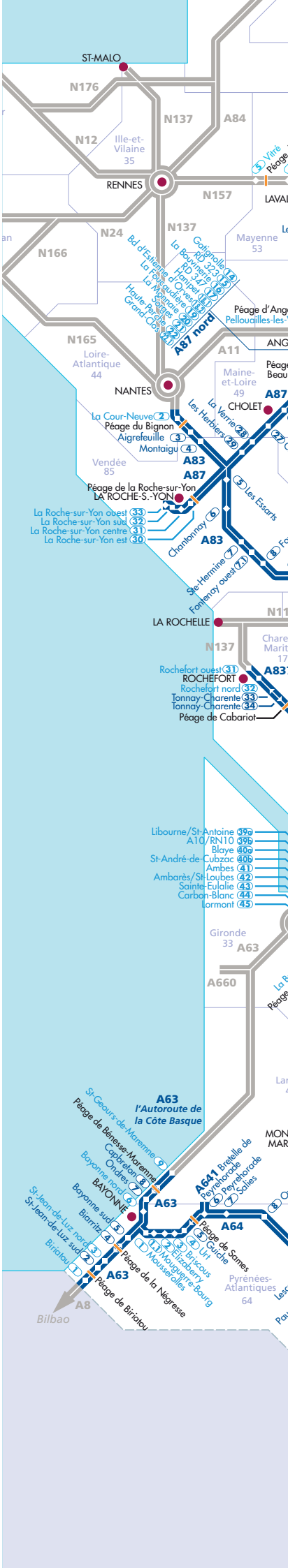

LE RÉSEAU **ASF**

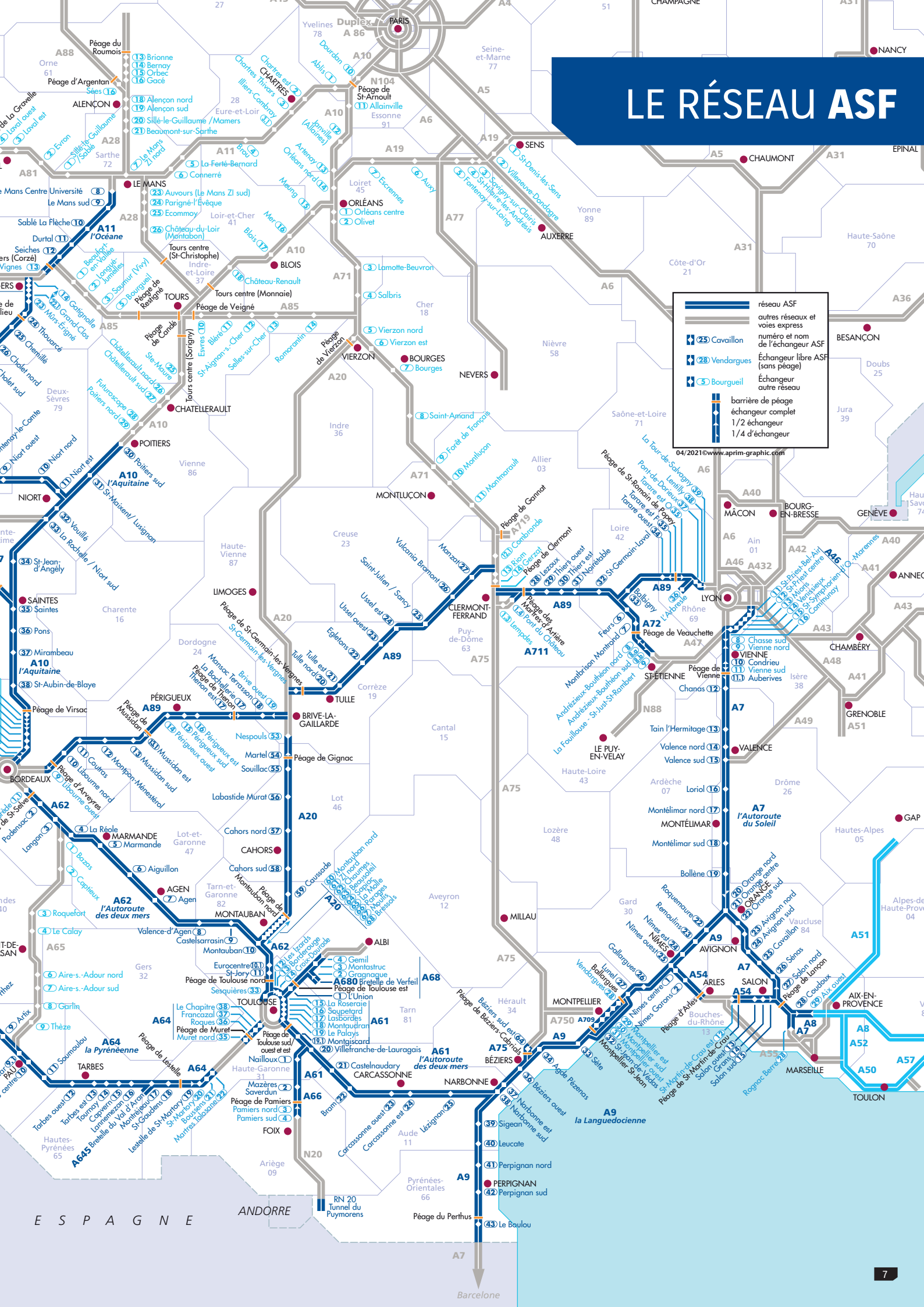
réseau ASF
autres réseaux et voies express
(25) Cavaillon numéro et nom de l'échangeur ASF
(28) Vendargues Échangeur libre ASF (sans péage)
(5) Bourgueil Échangeur autre réseau
barrière de péage
échangeur complet
1/2 échangeur
1/4 d'échangeur
04/2021©www.aprim-graphic.com
PARIS
Duplex A 86
A11 l'Océane
A10 l'Aquitaine
A62 l'Autoroute des deux mers
A64 la Pyrénéenne
A61 l'Autoroute des deux mers
A9 la Languedocienne
A7 l'Autoroute du Soleil
ANDORRE
E S P A G N E
Barcelone
RN 20 Tunnel du Puymorens
Péage du Perthus
Péage de Virsac
Péage de Gignac
Péage de Veauchette
Péage de Vienne
Péage de Veigné
Péage de Gannat
Péage de Clermont
Péage de Lescar
Péage de Muret
Péage de Toulouse sud/ouest et est
Péage de Toulouse nord
Péage de Toulouse est
Péage de Verfeil
Péage de Lestelle
Péage de Pamiers
Péage de Béziers-Cabriols
Péage de Lançon
Péage de Arles
Péage de St-Martin-de-Crau
Péage de Vedène
Péage de Nîmes Garons
Péage de Montpellier est
Péage de Montpellier sud
Péage de Montpellier ouest
Péage de St-Jean-de-Vedas
Péage de Tarare est
Péage de Tarare ouest
Péage de St-Romain de Popey
Péage des Martres-d'Artière
Péage de Chasse sud
Péage de Vienne nord
Péage de Condrieu
Péage de Vienne sud
Péage de Auberives
Péage de Chanas
Péage de Roquemaure
Péage de Remoulins
Péage de Nîmes est
Péage de Nîmes ouest
Péage de Gallargues
Péage de Lunel
Péage de Vendargues
Péage de Ballargues
Péage de Sète
Péage de Agde
Péage de Pézenas
Péage de Béziers ouest
Péage de Narbonne est
Péage de Narbonne sud
Péage de Sigean
Péage de Leucate
Péage de Perpignan nord
Péage de Perpignan sud
Péage de Le Boulou
Péage de Lézignan
Péage de Carcassonne ouest
Péage de Carcassonne est
Péage de Castelnaudary
Péage de Villefranche-de-Lauragais
Péage de Montgiscard
Péage de Le Palays
Péage de Lasbordes
Péage de Montaudran
Péage de Le Roseraie
Péage de Soupetard
Péage de Gemil
Péage de Montastruc
Péage de Gragnague
Péage de Montauban nord
Péage de Montauban sud
Péage de Caussade
Péage de Aiguillon
Péage de Marmande
Péage de Langon
Péage de Bordeaux
Péage de Libourne nord
Péage de Libourne ouest
Péage de Arcachon
Péage de Mussidan
Péage de Périgueux
Péage de Thiviers
Péage de Brive ouest
Péage de Tulle est
Péage de Tulle nord
Péage de Egletons
Péage de Ussel ouest
Péage de Ussel est
Péage de Saint-Julien / Sancy
Péage de Vulcania Bromont
Péage de Manzat
Péage de Combronde
Péage de Lezoux
Péage de Thiers ouest
Péage de Thiers est
Péage de Noirétable
Péage de St-Germain-Laval
Péage de Feurs
Péage de Montbrison Montrond
Péage de Andrézieux-Bouthéon nord
Péage de Andrézieux-Bouthéon sud
Péage de La Fouillouse - St-Just-St-Rambert
Péage de Tain l'Hermitage
Péage de Valence nord
Péage de Valence sud
Péage de Loriol
Péage de Montélimar nord
Péage de Montélimar sud
Péage de Bollène
Péage de Orange nord
Péage de Orange centre
Péage de Orange sud
Péage de Avignon nord
Péage de Avignon sud
Péage de Cavaillon
Péage de Senas
Péage de Salon nord
Péage de Salon ouest
Péage de Grans
Péage de Coudoux
Péage de Aix ouest
Péage de Rognac Berre
Péage de Lyon Mermoz-Pinel
Péage de Lyon Corbas
Péage de Lyon Ouest
Péage de Lyon Sud
Péage de Lyon Est
Péage de Lyon Nord
Péage de Lyon Centre
Péage de Lyon Vaise
Péage de Lyon Gerland
Péage de Lyon Perrache
Péage de Lyon Confluence
Péage de Lyon Part-Dieu
Péage de Lyon Gerlan
Péage de Lyon Croix-Rousse
Péage de Lyon Caluire
Péage de Lyon Rillieux
Péage de Lyon Dardilly
Péage de Lyon Limonest
Péage de Lyon Tassin
Péage de Lyon Ste-Foy
Péage de Lyon Fourvière
Péage de Lyon Vénissieux
Péage de Lyon Pierre-Bénite
Péage de Lyon Oullins
Péage de Lyon Sud-Est
Péage de Lyon Sud-Ouest
Péage de Lyon Ouest

CLASSE 1

Tarifs applicables au 1er février 2023

A7 A8 A9 A46 A54 A709

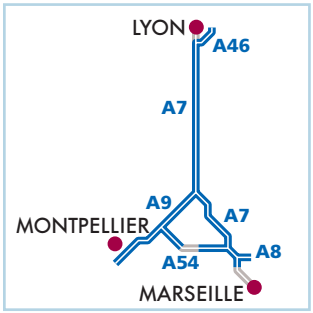

| | Lyon | Bifurcation A46S/A43 vers A43 ou A46 | (11) Fort de St-Priest | (12) St-Priest centre | (13) Mions | (14) Vénissieux | (15) Marennes | (16) Communay | Bifurcation A46S/A7/A47 vers Lyon ou St-Étienne | (8) Chasse sud | (9) Vienne nord | (10) Condrieu | (11) Vienne sud | Péage de Vienne | (11.1) Auberives (accès nord/sud uniquement) | (12) Chanas | (13) Tain | (14) Valence nord | (15) Valence sud | (16) Loriol | (17) Montélimar nord | (18) Montélimar sud | (19) Bollène | (20) Orange nord | (21) Orange centre | (22) Orange sud | (23) Avignon nord | (24) Avignon sud | (25) Cavaillon | (26) Sénas | (27) Salon nord | (15) Salon sud | (14) Grans | (13) Salon ouest | Péage de St-Martin-de-Crau | (12) St-Martin-de-Crau est | Péage de Lançon (Aix/Berre) | (28) Rognac Berre | (28) Coudoux | (29) Aix ouest | (22) Roquemaure | (23) Remoulins | (24) Nîmes est | (25) Nîmes ouest | (1) Nîmes centre | (2) Nîmes Garons | Péage d'Arles | (26) Gallargues | (27) Lunel | Péage de Baillargues | (28) Vendargues | (29) Montpellier est | (30) Montpellier sud | (31) Montpellier ouest | (32) St-Jean-de-Vedas | Toulouse Espagne |
|---|---|---

CLASSE 1

Tarifs applicables au 1er février 2023

A7 A9 A46 A54 A61 A62 A66 A75

	Bifurcation A46S/A43 vers A43 ou A46	(12) St-Priest centre	(13) Mions	(14) Vénissieux	(15) Marennes	(16) Communay	Bifurcation A46S/A7/A47	(8) Chasse sud	(11) Vienne sud	Péage de Vienne	(11) Auberives (accès nord/sud uniquement)	(12) Chanas	(13) Tain	(14) Valence nord	(15) Valence sud	(16) Loriol	(17) Montélimar nord	(18) Montélimar sud	(19) Ballène	(20) Orange nord	(21) Orange	(22) Roquemaure	(23) Remoulins	(24) Nîmes est	(25) Nîmes ouest	(1) Nîmes centre	(2) Nîmes Garons	Péage d'Arles	(26) Gallargues	(27) Lunel
A9 (33) Sète	32,4	32,4	32,4	32,4	32,4	32,4	32,4	32,4	32,4	32,4	28	26,8	24,1	23,1	22,9	20	18,3	15,6	14,4	11,2	11	10	8,2	6	5,3	5,4	6,2	9	3,5	3,1
A9 (34) Agde Pezenas	34,9	34,9	34,9	34,9	34,9	34,9	34,9	34,9	34,9	34,9	30,1	29,2	26,4	25,3	25,1	22,2	20,8	17,9	16,6	13,4	13,2	12,1	10,5	8,2	7,5	7,6	8,6	11	5,8	5,3
A75 Péage de Béziers-Cabrials	35,5	35,5	35,5	35,5	35,5	35,5	35,5	35,5	35,5	35,5	30,7	29,7	27	26	25,8	22,6	21,6	19	17,7	14,5	14,3	13	11,7	9,1	8,6	8,7	9,4	12	6,7	6,6
A9 (36) Béziers ouest	36,8	36,8	36,8	36,8	36,8	36,8	36,8	36,8	36,8	36,8	32,1	30,9	28,2	27,3	27,1	24	22,7	20	18,8	15,5	15,4	14,1	12,7	10,2	9,7	9,8	10,4	13,1	8	7,7
A9 (37) Narbonne est	40,2	40,2	40,2	40,2	40,2	40,2	40,2	40,2	40,2	40,2	35,6	34,5	31,8	30,5	30,3	27,6	25,9	23,1	21,7	18,6	18,5	17,5	15,7	13,5	12,8	12,9	13,6	16,3	11,1	10,7
A9 (38) Narbonne sud	40,4	40,4	40,4	40,4	40,4	40,4	40,4	40,4	40,4	40,4	35,7	34,7	32	30,7	30,5	27,7	26,1	23,3	22	18,8	18,7	17,7	15,9	13,7	13	13,1	13,9	16,5	11,2	10,8
A9 (39) Sigean	42,1	42,1	42,1	42,1	42,1	42,1	42,1	42,1	42,1	42,1	37,8	36,3	33,7	32,6	32,4	29,5	28,2	25,6	24,3	21,1	21	19,5	18	15,6	14,9	15,1	16	18,7	13,4	13,2
A9 (40) Leucate	43,3	43,3	43,3	43,3	43,3	43,3	43,3	43,3	43,3	43,3	38,6	37,5	35	33,6	33,4	30,6	29,3	26,5	25	22	21,8	20,7	19	17	16,2	16,3	17	19,6	14,5	14
A9 (41) Perpignan nord	46,9	46,9	46,9	46,9	46,9	46,9	46,9	46,9	46,9	46,9	42,2	41,1	38,5	37,3	37,1	34,2	32,7	30	28,7	25,3	25,2	24,1	22,6	20,4	19,7	19,9	20,5	23,3	17,8	17,6
A9 (42) Perpignan sud	47,1	47,1	47,1	47,1	47,1	47,1	47,1	47,1	47,1	47,1	42,4	41,3	38,8	37,5	37,3	34,4	32,9	30,2	28,9	25,6	25,4	24,4	22,8	20,6	19,9	20	20,7	23,4	18,1	17,8
A9 (43) Le Boulou (système fermé)	49,5	49,5	49,5	49,5	49,5	49,5	49,5	49,5	49,5	49,5	45	44,2	41,5	40	39,9	36,9	35,5	33	31,5	28	27,8	26,8	25,6	23,3	22,3	22,4	23,2	26,2	20,6	20,3
A9 Péage du Perthus	50	50	50	50	50	50	50	50	50	50	46,9	45,7	43,1	41	40,8	38,9	37,3	34,6	33,4	29,5	29,3	28,7	27,3	25	24,3	24,4	25,1	28,1	22,8	22,4
A9 Frontière Espagnole	50	50	50	50	50	50	50	50	50	50	46,9	45,7	43,1	41	40,8	38,9	37,3	34,6	33,4	29,5	29,3	28,7	27,3	25	24,3	24,4	25,1	28,1	22,8	22,4
A61 (25) Lezignan	42	42	42	42	42	42	42	42	42	42	37,2	36,4	33,8	32,7	32,5	29,5	28	25,7	24,2	21,2	21	19,6	18,4	15,9	15,3	15,4	15,9	18,6	13,5	13,2
A61 (24) Carcassonne est	46	46	46	46	46	46	46	46	46	46	41	40,8	38,1	36,8	36,6	33,5	32,4	29,8	28,4	25,3	25,2	24	22,6	20	19,4	19,5	20,2	23	17,8	17,4
A61 (23) Carcassonne ouest	46,4	46,4	46,4	46,4	46,4	46,4	46,4	46,4	46,4	46,4	41,4	41,1	38,5	37	36,8	34	32,6	30,1	28,9	25,7	25,6	24,5	23,1	20,4	19,9	20	20,4	23,4	18,1	17,8
A61 (22) Bram	48,4	48,4	48,4	48,4	48,4	48,4	48,4	48,4	48,4	48,4	44,5	43,7	41	39,7	39,4	36,3	35,1	32,8	31,3	28	27,8	26,7	25,1	22,7	22	22,1	23,1	25,4	20,9	20,3
A61 (21) Castelnaudary	49,5	49,5	49,5	49,5	49,5	49,5	49,5	49,5	49,5	49,5	45,3	44,4	41,7	40,6	40,4	37	36,1	33,7	32,3	28,8	28,6	27,6	26,5	23,9	23,3	23,5	24,3	26,5	21,6	21,5
A61 (20) Villefranche-de-Lauragais	53	53	53	53	53	53	53	53	53	53	48,1	47,4	44,7	43,7	43,5	40,6	39,4	36,7	35,2	32,2	32,1	30,7	29,2	26,8	26,3	26,4	27	29	24,5	24,2
A66 (1) Nailloux	53,3	53,3	53,3	53,3	53,3	53,3	53,3	53,3	53,3	53,3	48,5	47,6	45	43,9	43,7	41	39,6	36,9	35,5	32,5	32,4	31,1	29,5	27	26,5	26,6	27,2	29,3	24,7	24,5
A66 (2) Mazères-Saverdun	53,7	53,7	53,7	53,7	53,7	53,7	53,7	53,7	53,7	53,7	49,4	48,1	45,5	44,4	44,2	41,5	40,1	37,7	36,4	33,1	33	32	30,5	28	27,3	27,5	28	30,5	25,7	25,4
A66 Péage de Pamiers	54,2	54,2	54,2	54,2	54,2	54,2	54,2	54,2	54,2	54,2	49,9	48,4	45,8	45,2	45	42,1	40,8	38,2	36,8	34,1	33,8	32,8	31	28,8	28,1	28,3	29	31	26,5	25,8
A66 (3) Pamiers Nord	54,2	54,2	54,2	54,2	54,2	54,2	54,2	54,2	54,2	54,2	49,9	48,4	45,8	45,2	45	42,1	40,8	38,2	36,8	34,1	33,8	32,8	31	28,8	28,1	28,3	29	31	26,5	25,8
A66 (4) Pamiers Sud	54,2	54,2	54,2	54,2	54,2	54,2	54,2	54,2	54,2	54,2	49,9	48,4	45,8	45,2	45	42,1	40,8	38,2	36,8	34,1	33,8	32,8	31	28,8	28,1	28,3	29	31	26,5	25,8
A61 (19.1) Montgiscard	53,3	53,3	53,3	53,3	53,3	53,3	53,3	53,3	53,3	53,3	48,6	47,6	45	43,9	43,7	41,2	39,6	36,9	35,4	32,6	32,5	31,2	29,4	27,2	26,7	26,8	27,2	29,5	24,7	24,6
A61 Péage de Toulouse sud/ouest	55	55	55	55	55	55	55	55	55	55	51,1	50,2	47,5	46,3	46,1	43	42,1	39,5	38,2	34,7	34,5	33,4	32,2	29,4	28,9	29,1	29,9	32,1	27,6	27,3
A61 (19) Le Palays	55	55	55	55	55	55	55	55	55	55	51,1	50,2	47,5	46,3	46,1	43	42,1	39,5	38,2	34,7	34,5	33,4	32,2	29,4	28,9	29,1	29,9	32,1	27,6	27,3
A61 Péage de Toulouse sud/est	55,6	55,6	55,6	55,6	55,6	55,6	55,6	55,6	55,6	55,6	51,7	50,8	48,1	46,9	46,7	43,6	42,7	40,1	38,8	35,3	35,1	34	32,8	30	29,5	29,7	30,5	32,7	28,2	27,9
A61 (18) Montaudran	55,6	55,6	55,6	55,6	55,6	55,6	55,6	55,6	55,6	55,6	51,7	50,8	48,1	46,9	46,7	43,6	42,7	40,1	38,8	35,3	35,1	34	32,8	30	29,5	29,7	30,5	32,7	28,2	27,9
A61 (17) Lasbordes	55,6	55,6	55,6	55,6	55,6	55,6	55,6	55,6	55,6	55,6	51,7	50,8	48,1	46,9	46,7	43,6	42,7	40,1	38,8	35,3	35,1	34	32,8	30	29,5	29,7	30,5	32,7	28,2	27,9
A61 (16) Soupetard	55,6	55,6	55,6	55,6	55,6	55,6	55,6	55,6	55,6	55,6	51,7	50,8	48,1	46,9	46,7	43,6	42,7	40,1	38,8	35,3	35,1	34	32,8	30	29,5	29,7	30,5	32,7	28,2	27,9
A61 (15) La Roseraie	55,6	55,6	55,6	55,6	55,6	55,6	55,6	55,6	55,6	55,6	51,7	50,8	48,1	46,9	46,7	43,6	42,7	40,1	38,8	35,3	35,1	34	32,8	30	29,5	29,7	30,5	32,7	28,2	27,9
A62 (14) La Croix Daurade	55,6	55,6	55,6	55,6	55,6	55,6	55,6	55,6	55,6	55,6	51,7	50,8	48,1	46,9	46,7	43,6	42,7	40,1	38,8	35,3	35,1	34	32,8	30	29,5	29,7	30,5	32,7	28,2	27,9
A62 (13) Borderouge	55,6	55,6	55,6	55,6	55,6	55,6	55,6	55,6	55,6	55,6	51,7	50,8	48,1	46,9	46,7	43,6	42,7	40,1	38,8	35,3	35,1	34	32,8	30	29,5	29,7	30,5	32,7	28,2	27,9
A62 (12) Les Izards	55,6	55,6	55,6	55,6	55,6	55,6	55,6	55,6	55,6	55,6	51,7	50,8	48,1	46,9	46,7	43,6	42,7	40,1	38,8	35,3	35,1	34	32,8	30	29,5	29,7	30,5	32,7	28,2	27,9
A620 (33) Sesquières	55,6	55,6	55,6	55,6	55,6	55,6	55,6	55,6	55,6	55,6	51,7	50,8	48,1	46,9	46,7	43,6	42,7	40,1	38,8	35,3	35,1	34	32,8	30	29,5	29,7	30,5	32,7	28,2	27,9

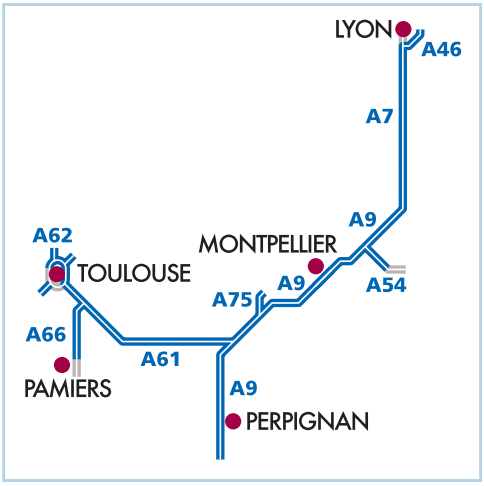

CLASSE 1

Tarifs applicables au 1er février 2023

A9 A61 A62 A66 A75 A709

	Lyon Marseille	(28) Vendargues	(29) Montpellier est	(30) Montpellier sud	(31) Montpellier ouest	(32) St-Jean-de-Védas	Péage de Montpellier St-Jean	(33) Sète	(34) Agde Pézenas	Péage de Béziers-Cabrials	(36) Béziers ouest	(37) Narbonne est	(38) Narbonne sud	(39) Sigean	(40) Leucate	(41) Perpignan nord	(42) Perpignan sud	(43) Le Boulou (péage en système fermé)	Péage du Perthus	(43) Le Boulou (péage en système ouvert)	Frontière Espagnole	(25) Lézignan	(24) Carcassonne est	(23) Carcassonne ouest	(22) Bram	(21) Castelnaudary	(20) Villefranche-de-Lauragais	(1) Nailloux	(2) Mazères-Saverdun	Péage de Pamiers	(3) Pamiers nord	(4) Pamiers sud	(19) Montgiscard	Péage de Toulouse sud/ouest	(19) Le Palays	Péage de Toulouse sud/est	(18) Montaudran	(17) Lasbordes	(16) Soupetard	(15) La Roseraie	(14) La Croix Daurade	(13) Borderouge	(12) Les Izards	(33) Sesquières	Espagne
(28) Vendargues	0																																												
(29) Montpellier est	0	0																																											
(30) Montpellier sud	0	0	0																																										
(31) Montpellier ouest	0	0	0	0																																									
(32) St-Jean-de-Védas	.	.	.	.	.																																								
Péage de Montpellier St-Jean	1,6	1,6	1,6	1,6	1,6	1,6																																							
(33) Sète	3,8	3,8	3,8	3,8	3,8	3,8	2																																						
(34) Agde Pézenas	4,8	4,8	4,8	4,8	4,8	4,8	3,6	1																																					
Péage de Béziers-Cabrials	6	6	6	6	6	6	3,9	1,4	0,7																																				
(36) Béziers ouest	9,2	9,2	9,2	9,2	9,2	9,2	6,1	3,6	2,9	2,1																																			
(37) Narbonne est	9,3	9,3	9,3	9,3	9,3	9,3	6,2	3,7	3	2,2	0,4																																		
(38) Narbonne sud	11,7	11,7	11,7	11,7	11,7	11,7	9,4	6,3	4,5	3,9	1,9	1,5																																	
(39) Sigean	12,7	12,7	12,7	12,7	12,7	12,7	10	7,3	6,5	4,5	2,7	2,4	0,7																																
(40) Leucate	16,2	16,2	16,2	16,2	16,2	16,2	12,9	10,5	10	8,4	5,5	4,6	3,4	2																															
(41) Perpignan nord	16,4	16,4	16,4	16,4	16,4	16,4	13,1	10,6	10,2	8,8	6,1	5,4	3,8	2,9	1																														
(42) Perpignan sud	18,8	18,8	18,8	18,8	18,8	18,8	16,3	13,4	12,8	11,4	9,5	8	6,4	5	2,5	1,6																													
(43) Le Boulou (péage en système fermé)	20,6	20,6	20,6	20,6	20,6	20,6	17,9	15,3	14,8	13,2	10,7	10,3	7,9	6,5	3,2	2,9	.																												
Péage du Perthus	.	.	.	.	.	.	.	.	.	.	.	.	.	.	.	.	.	.																												
(43) Le Boulou (péage en système ouvert)	20,6	20,6	20,6	20,6	20,6	20,6	17,9	15,3	14,8	13,2	10,7	10,3	7,9	6,5	3,2	2,9	.	.	0,9																										
Frontière Espagnole	11,9	11,9	11,9	11,9	11,9	11,9	9,4	6,6	4,5	3,7	2,5	1,8	3	3,7	7,5	7,9	9,9	11,4	.	11,4																									
(25) Lézignan	16,1	16,1	16,1	16,1	16,1	16,1	13,1	10,4	9	8,1	5,9	4,8	6,8	8	11,3	11,7	14,2	15,8	.	15,8	2,6																								
(24) Carcassonne est	16,5	16,5	16,5	16,5	16,5	16,5	13,4	10,8	9,5	8,6	6,2	5,4	7,6	8,4	11,6	12	14,5	16	.	16	3,5	0,7																							
(23) Carcassonne ouest	18,9	18,9	18,9	18,9	18,9	18,9	16,8	14,1	11,9	11,1	9,6	8,7	10,1	10,9	13,4	13,9	16,8	18,4	.	18,4	5,7	2,5	1,7																						
(22) Bram	20	20	20	20	20	20	17,3	14,9	13,1	12,2	11	10	11	12,3	15,1	15,4	17,9	19,9	.	19,9	7	4	3	1,3																					
(21) Castelnaudary	22,4	22,4	22,4	22,4	22,4	22,4	20	17,5	15,7	14,9	13,2	11,9	13,6	14,3	17,3	17,8	20,4	22,3	.	22,3	9,3	6	5,1	3,4	2,2																				
(20) Villefranche-de-Lauragais	22,6	22,6	22,6	22,6	22,6	22,6	20,9	17,8	16,3	15,3	13,8	12,8	14,4	15,4	18,1	18,4	21,5	23	.	23	10,3	7,8	6,5	4,5	3,3	0,9																			
(1) Nailloux	23,2	23,2	23,2	23,2	23,2	23,2	21,2	18,7	17,6	16,7	14,9	14	15,2	15,9	19,4	19,7	21,9	23,3	.	23,3	11,7	8,9	8,3	6,2	5,1	2,9	1,7																		
(2) Mazères-Saverdun	24,1	24,1	24,1	24,1	24,1	24,1	21,5	18,9	17,9	16,9	15,2	14,9	15,9	16,7	19,8	20,1	22,2	23,9	.	23,9	12,7	10,1	8,6	7,5	6,1	4,6	3,7	1,1																	
Péage de Pamiers	24,1	24,1	24,1	24,1	24,1	24,1	21,5	18,9	17,9	16,9	15,2	14,9	15,9	16,7	19,8	20,1	22,2	23,9	.	23,9	12,7	10,1	8,6	7,5	6,1	4,6	3,7	1,1	.																
(3) Pamiers nord	24,1	24,1	24,1	24,1	24,1	24,1	21,5	18,9	17,9	16,9	15,2	14,9	15,9	16,7	19,8	20,1	22,2	23,9	.	23,9	12,7	10,1	8,6	7,5	6,1	4,6	3,7	1,1	.	.															
(4) Pamiers sud	22,9	22,9	22,9	22,9	22,9	22,9	20,8	17,9	16	15,4	14	12,8	14,6	15,3	18,1	18,5	21,5	23	.	23	10	7,2	6,4	4,6	3,4	1	1	3	4,6	4,6	4,6														
(19) Montgiscard	26	26	26	26	26	26	23	20,4	18,8	17,9	16,2	15,3	16,1	17,1	20,6	20,7	23,5	25,2	.	25,2	12,5	9,7	8,8	5,9	4,5	2	2,4	4,4	6	6	6	1,3													
Péage de Toulouse sud/ouest	26	26	26	26	26	26	23	20,4	18,8	17,9	16,2	15,3	16,1	17,1	20,6	20,7	23,5	25,2	.	25,2	12,5	9,7	8,8	5,9	4,5	2	2,4	4,4	6	6	6	1,3	.												
(19) Le Palays	26,6	26,6	26,6	26,6	26,6	26,6	23,6	21	19,4	18,5	16,8	15,9	16,7	17,7	21,2	21,3	24,1	25,8	.	25,8	13,1	10,3	9,4	6,5	5,1	2,4	2,8	5	6,6	6,6	6,6	1,7	.	.											
Péage de Toulouse sud/est	26,6	26,6	26,6	26,6	26,6	26,6	23,6	21	19,4	18,5	16,8	15,9	16,7	17,7	21,2	21,3	24,1	25,8	.	25,8	13,1	10,3	9,4	6,5	5,1	2,4	2,8	5	6,6	6,6	6,6	1,7	.	0	.										
(18) Montaudran	26,6	26,6	26,6	26,6	26,6	26,6	23,6	21	19,4	18,5	16,8	15,9	16,7	17,7	21,2	21,3	24,1	25,8	.	25,8	13,1	10,3	9,4	6,5	5,1	2,4	2,8	5	6,6	6,6	6,6	1,7	.	0	.	0									
(17) Lasbordes	26,6	26,6	26,6	26,6	26,6	26,6	23,6	21	19,4	18,5	16,8	15,9	16,7	17,7	21,2	21,3	24,1	25,8	.	25,8	13,1	10,3	9,4	6,5	5,1	2,4	2,8	5	6,6	6,6	6,6	1,7	.	0	.	0	0								
(16) Soupetard	26,6	26,6	26,6	26,6	26,6	26,6	23,6	21	19,4	18,5	16,8	15,9	16,7	17,7	21,2	21,3	24,1	25,8	.	25,8	13,1	10,3	9,4	6,5	5,1	2,4	2,8	5	6,6	6,6	6,6	1,7	.	0	.	0	0	0							
(15) La Roseraie	26,6	26,6	26,6	26,6	26,6	26,6	23,6	21	19,4	18,5	16,8	15,9	16,7	17,7	21,2	21,3	24,1	25,8	.	25,8	13,1	10,3	9,4	6,5	5,1	2,4	2,8	5	6,6	6,6	6,6	1,7	.	0	.	0	0	0	0						
(14) La Croix Daurade	26,6	26,6	26,6	26,6	26,6	26,6	23,6	21	19,4	18,5	16,8	15,9	16,7	17,7	21,2	21,3	24,1	25,8	.	25,8	13,1	10,3	9,4	6,5	5,1	2,4	2,8	5	6,6	6,6	6,6	1,7	.	0	.	0	0	0	0	0					
(13) Borderouge	26,6	26,6	26,6	26,6	26,6	26,6	23,6	21	19,4	18,5	16,8	15,9	16,7	17,7	21,2	21,3	24,1	25,8	.	25,8	13,1	10,3	9,4	6,5	5,1	2,4	2,8	5	6,6	6,6	6,6	1,7	.	0	.	0	0	0	0	0	0				
(12) Les Izards	26,6	26,6	26,6	26,6	26,6	26,6	23,6	21	19,4	18,5	16,8	15,9	16,7	17,7	21,2	21,3	24,1	25,8	.	25,8	13,1	10,3	9,4	6,5	5,1	2,4	2,8	5	6,6	6,6	6,6	1,7		0	.	0	0	0	0	0	0				
(33) Sesquières	26,6	26,6	26,6	26,6	26,6	26,6	23,6	21	19,4	18,5	16,8	15,9	16,7	17,7	21,2	21,3	24,1	25,8	.	25,8	13,1	10,3	9,4	6,5	5,1	2,4	2,8	5	6,6	6,6	6,6	1,7		0	.	0	0	0	0	0	0				

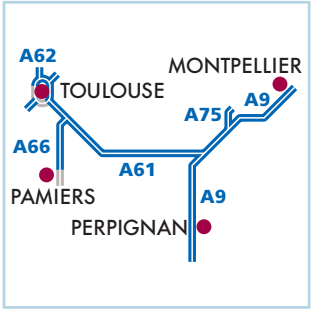

RN20 Tunnel du Puymorens

	Liaison	prix
N20	Pyrénées-Orientales / Ariège	7,5

A68 A61 A62

	Albi	(4) Gemil	(3) Montastruc	(2) Gragnague	Bretelle de Verfeil	Péage de Toulouse est	(1) L'Union	(14) La Croix Daurade	(13) Borderouge	(12) Les Izards	(33) Sesquières	(15) La Roseraie	(16) Soupetard	(17) Lasbordes	(18) Montaudran	(19) Le Palays	Toulouse
(4) Gemil	0																
(3) Montastruc	.	.															
(2) Gragnague	.	.	.														
Bretelle de Verfeil	1,7	1,7	1,7	1,7													
Péage de Toulouse est	1,7	1,7	1,7	1,7	1,7												
(1) L'Union	1,7	1,7	1,7	1,7	1,7	0,5											
(14) La Croix Daurade	1,7	1,7	1,7	1,7	1,7	0,5	0										
(13) Borderouge	1,7	1,7	1,7	1,7	1,7	0,5	0	0									
(12) Les Izards	1,7	1,7	1,7	1,7	1,7	0,5	0	0	0								
(33) Sesquières	1,7	1,7	1,7	1,7	1,7	0,5	0	0	0	0							
(15) La Roseraie	1,7	1,7	1,7	1,7	1,7	0,5	0	0	0	0	0						
(16) Soupetard	1,7	1,7	1,7	1,7	1,7	0,5	0	0	0	0	0	0					
(17) Lasbordes	1,7	1,7	1,7	1,7	1,7	0,5	0	0	0	0	0	0	0				
(18) Montaudran	1,7	1,7	1,7	1,7	1,7	0,5	0	0	0	0	0	0	0	0			
(19) Le Palays	1,7	1,7	1,7	1,7	1,7	0,5	0	0	0	0	0	0	0	0	0		

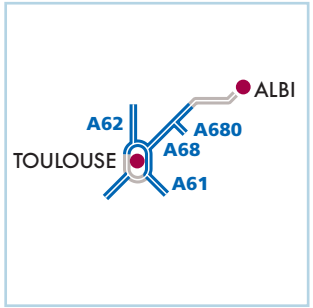

CLASSE 1

Tarifs applicables au 1er février 2023

A61 A62 A20 A64 A65

| | Toulouse | (19) Le Palays | (18) Montaudran | (17) Lasbordes | (16) Soupetard | (15) La Roseraie | (14) La Croix Daurade | (13) Borderouge | (12) Les Izards | Péage de Toulouse nord/est | (33) Sesquières | Péage de Toulouse nord/ouest | (11) Saint-Jory | (10) Eurocentre | (09) Montauban nord | (41) ZI nord | (42) Chaumes | (43) Beausoleil | (44) Sapiac | (45) La Molle | (46) Parages | (47) Moulis | (10) Montauban | (9) Castelsarrasin | (8) Valence-d'Agen | (7) Agen | (6.1) Agen Ouest | (6) Aiguillon | (5) Marmande | (4) La Réole | (3) Langon | (2) Podensac | Péage de Saint-Selve | (1.1) La Brède | (1) Bazas | (2) Capbieux | (3) Roquefort | (4) Le Caloy | (5) Aire-sur-Adour nord | (7) Aire-sur-Adour sud | (8) Garlin | (9) Thèze | (1) Mourenos | (1.1) Mouguerre Bourg | (2) Mouguerre Elizabery | (3) Briscous | (4) Urt | (5) Guiche | Péage de Sames | (6) Peyrehorade | (7) Salies | (8) Orthez | (9) Artix | (9.1) Lescar | (10) Pau centre | (11) Soumoulou | (12) Tarbes ouest | (13) Tarbes est | (14) Tournay | (15) Capvern | (16) Lannemezan | (17) Montréjeau | (18) Saint-Gaudens | Péage de Lestelle | (19) Lestelle-de-Saint-Martory | (20) Saint-Martory | (21) Boussens | (22) Martres-Tolosane | Toulouse |
|---|---|---

CLASSE 1

Tarifs applicables au 1er février 2023

A63

	Espagne	1 Biriatou	Péage de Biriatou	2 St-Jean-de-Luz sud	3 St-Jean-de-Luz nord	4 Biarritz (demi-échangeur sud)	Péage de la Négresse	5 Biarritz (demi-échangeur nord)	5 Bayonne sud	5.1 Bayonne Mousserolles	6 Bayonne nord	7 Ondres	8 Capbreton (demi-échangeur sud)	Péage de Bénesse-Maremne	8 Capbreton (demi-échangeur nord)	9 St-Geours-de-Maremne	Bordeaux
1 Biriatou		1,9															
Péage de Biriatou		1,9	1,9														
2 St-Jean-de-Luz sud		1,9	1,9	0,7													
3 St-Jean-de-Luz nord		3,1	3,1	1,9	1,2												
4 Biarritz (demi-échangeur sud)		4,6	4,6	3,4	2,7	.											
Péage de la Négresse		.	.	.	.	.	.										
5 Biarritz (demi-échangeur nord)		4,6	4,6	3,4	2,7	.	2,7	1,2									
5 Bayonne sud		4,6	4,6	3,4	2,7	.	2,7	1,2	0,8								
5.1 Bayonne Mousserolles		4,6	4,6	3,4	2,7	.	2,7	1,2	0,8	0							
6 Bayonne nord		5,6	5,6	4,4	3,7	.	3,7	2,2	1,8	1	1						
7 Ondres		6,6	6,6	5,4	4,7	.	4,7	3,2	2,8	2	2	2					
8 Capbreton (demi-échangeur sud)		8,7	8,7	7,5	6,8	.	6,8	5,3	4,8	4,1	4,1	4,1	.				
Péage de Bénesse-Maremne		.	.	.	.	.	.	.	.	.	.	.	.	.			
8 Capbreton (demi-échangeur nord)		8,7	8,7	7,5	6,8	.	6,8	5,3	4,8	4,1	4,1	4,1	.	4,1	2		

A20

	Montauban	47 Moulis	46 Parages	45 La Molle	44 Sapiac	43 Beausoleil	42 Chaumes	41 ZI nord	40 Montauban nord	Péage de Montauban nord	39 Caussade	38 Cahors sud	37 Cahors nord	36 Labastide Murat	35 Souillac	Péage de Gignac	34 Martel	33 Nespouls	Brive
47 Moulis		0																	
46 Parages		0	0																
45 La Molle		0	0	0															
44 Sapiac		0	0	0	0														
43 Beausoleil		0	0	0	0	0													
42 Chaumes		0	0	0	0	0	0												
41 ZI nord		0	0	0	0	0	0	0											
40 Montauban nord		0	0	0	0	0	0	0	0										
Péage de Montauban nord		.	.	.	.	.	.	.	.	.									
39 Caussade		1,6	1,6	1,6	1,6	1,6	1,6	1,6	1,6	1,6	1,6								
38 Cahors sud		4,2	4,2	4,2	4,2	4,2	4,2	4,2	4,2	4,2	2,1								
37 Cahors nord		7,1	7,1	7,1	7,1	7,1	7,1	7,1	7,1	7,1	4,9	2,2							
36 Labastide Murat		10,2	10,2	10,2	10,2	10,2	10,2	10,2	10,2	10,2	7,3	4,8	2,1						
35 Souillac		13	13	13	13	13	13	13	13	13	9,8	7,3	4,9	2,6					
Péage de Gignac		15	15	15	15	15	15	15	15	15	12,9	10,2	7,8	5,5	2,2				
34 Martel		.	.	.	.	.	.	.	.	.	.	.	.	.	.	.			
33 Nespouls		15	15	15	15	15	15	15	15	15	12,9	10,2	7,8	5,5	2,2	.	0,8		

A89

	Brive	A 20 limite de concession	19 Brive ouest	18 Mansac Terrasson	17 La Bachellerie	Péage de Thenon	17 Thenon est	16 Périgueux est	15 Périgueux sud	14 Périgueux ouest	Péage de Mussidan	13.1 Mussidan est	13 Mussidan sud	12 Montpon-Ménestérol	11 Coutras	10 Libourne nord	Péage d'Arveyres	9 Libourne ouest	Bordeaux limite de concession	Bordeaux
A 20 limite de concession		.																		
19 Brive ouest		1	1																	
18 Mansac Terrasson		3,3	3,3	3,3																
17 La Bachellerie		8,4	8,4	8,4	.															
Péage de Thenon		.	.	.	.	.														
17 Thenon est		8,4	8,4	8,4	.	8,4	4,5													
16 Périgueux est		8,4	8,4	8,4	.	8,4	4,5	0												
15 Périgueux sud		8,4	8,4	8,4	.	8,4	4,5	0	0											
14 Périgueux ouest		.	.	.	.	.	.	.	.	.										
Péage de Mussidan		.	.	.	.	.	.	.	.	.	.									
13.1 Mussidan est		12	12	12	.	12	8,1	3,6	3,6	3,6	3,6	0,7								
13 Mussidan sud		14	14	14	.	14	10,1	5,6	5,6	5,6	5,6	3,2	1,7							
12 Montpon-Ménestérol		16,9	16,9	16,9	.	16,9	13	8,5	8,5	8,5	8,5	5,8	4,3	2						
11 Coutras		17,8	17,8	17,8	.	17,8	13,9	9,4	9,4	9,4	9,4	7,4	5,9	3,4	1,4					
10 Libourne nord		19,7	19,7	19,7	.	19,7	15,8	11,3	11,3	11,3	11,3	9,6	8,2	4,9	2,7	1,2				
Péage d'Arveyres		.	.	.	.	.	.	.	.	.	.	.	.	.	.	.	.			
9 Libourne ouest		19,7	19,7	19,7	.	19,7	15,8	11,3	11,3	11,3	11,3	9,6	8,2	4,9	2,7	1,2	.	0		

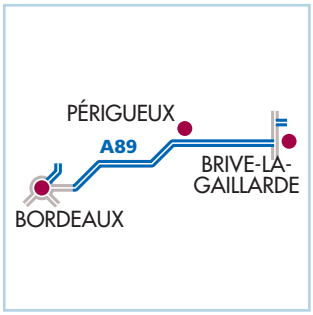

CLASSE 1

Tarifs applicables au 1er février 2023

A10 **A83** **A837** **A87**

| | Paris | Péage de Tours centre | (25) Sainte-Maure | (26) Châtellerault nord | (27) Châtellerault sud | (28) Futuroscope | (29) Poitiers nord | (30) Poitiers sud | (31) St-Maixent-Soudan | (11) Niort est | (10) Niort nord | (9) Niort ouest | (8) Fontenay centre | (7) Fontenay ouest | (6) Sainte-Hermine | (5) Chantonnay | (4) Les Essarts | (33) La Roche-sur-Yon ouest | (32) La Roche-sur-Yon sud | (31) La Roche-sur-Yon centre | (30) La Roche-sur-Yon est | Péage de la Roche-sur-Yon | (29) Les Herbiers | (21) La Verrie | (27) Cholet sud | (26) Cholet nord | (25) Chemillé | Péage de Beaulieu-s.-Layon | (24) Thouarcé | (23) Mûrs-Érigné | (22) Grand-Clos | (35) Haute-Perche | (34) Sorges | (36) La Monnaie | (19) La Foucaudière | (18) Bd d'Estienne d'Orves | (13) Hanipet | (17) RD 347 | (16) La Bouvinerie | (15) RD 323 | (14) Gaignolle | (4) Montaigu | (3) Aigrefeuille | Péage du Bignon | (2) La Cour-Neuve | (37) Vouillé | (38) La Rochelle Niort sud | (39) St-Jean-d'Angély | (34) St-Jean-d'Angély | (31) Rochefort ouest | (32) Rochefort nord | (33) Tonnay-Charente | (34) Tonnay-Charente | Péage de Cabariot | (35) Saintes | (36) Pons | (37) Mirambeau | (38) St-Aubin-de-Blaye | Péage de Virsac | (39) Libourne/St-Antoine | (40b) Blaye | (40b) St-André-de-Cubzac | (41) Ambès | (42) Ambarès/St-Loubès | (43) Sainte-Eulalie | (44) Carbon-Blanc | (45) Lormont | Bordeaux |
|---|---|---

CLASSE 1

Tarifs applicables au 1er février 2023

A11 A28 A81 A85

	Paris	Péage de St-Arnoult	1 Ablis	2 Chartres est	3 Thivars	4.1 Illiers-Combray	4 Luigny	5 La Ferté-Bernard	6 Connerré	7 Le Mans nord	23 Auvours	24 Parigné-l'Évêque	25 Écommoy	26 Montabon	Péage de St-Christophe	Péage du Roumois	13 Brionne	14 Bernay	15 Broglie ouest	16 Gacé	17 Sées	Péage d'Argentan	18 Alençon nord	19 Alençon sud	20 Rouessé-Fontaine	21 Maresché	8 Le Mans ouest	9 Le Mans sud	10 Sablé La Flèche	11 Durtal	12 Seiches-sur-le-Loir	Péage de Corzé	13 Pellouailles-les-Vignes	1 Joué-en-Charnie	2 Vaiges	3 Laval est	4 Laval ouest	Péage de La Gravelle	1 Beaufort-en-Vallée	2 Longué	3 Vivy Saumur	5 Bourgueil	Péage de Resigné	Angers
Péage de St-Arnoult	3,7																																											
1 Ablis	7,2	2,8																																										
2 Chartres est	8,4	4,4	1,6																																									
3 Thivars	10,5	6,1	3,5	1,6																																								
4.1 Illiers-Combray	12,6	7,3	4,7	3,6	1,8																																							
4 Luigny	15,6	10,9	7,6	6	4,7	2,6																																						
5 La Ferté-Bernard	19,2	14,4	10,6	8,8	7,4	5,3	2,5																																					
6 Connerré	20,4	16	12,5	11,3	8,8	7	5,1	3,1																																				
7 Le Mans nord	21,5	16,5	13,5	12,5	9,7	7,4	4,7	2,6	1,3																																			
23 Auvours	22,7	17,7	14,4	12,9	10,4	8,2	5,3	3,4	1,8	0,6																																		
24 Parigné-l'Évêque	23,6	18,7	15,5	14,6	11,9	9,3	7,1	4,9	3,3	2	1,4																																	
25 Écommoy	25,6	20,9	17,7	16,5	13,4	11,2	8,4	6,6	4,9	3,7	3	1,5																																
26 Montabon	29,5	25,1	22,3	21,3	19	16,5	13,2	11,8	10,1	8,7	7,9	6,2	4,1																															
Péage de St-Christophe	55	52,3	49,1	47,6	45,5	43,1	39,6	38,4	35,2	35,8	36,6	37,6	39,8	45,2																														
Péage du Roumois	47,6	44,9	41,7	40,2	38,1	35,7	32,2	31	27,8	28,4	29,2	30,2	32,4	37,8	2																													
13 Brionne	43,2	40,5	37,3	35,8	33,7	31,3	27,8	26,6	23,4	24	24,8	25,8	28	33,4	6,3	3,1																												
14 Bernay	38,8	36,1	32,9	31,4	29,3	26,9	23,4	22,2	19	19,6	20,4	21,4	23,6	29	9,9	4,9	1,6																											
15 Broglie ouest	34,4	31,7	28,5	27	24,9	22,5	19	17,8	14,6	15,2	16	17	19,2	24,6	14,6	8,5	4,9	3																										
16 Gacé	30,6	27,9	24,7	23,2	21,1	18,7	15,2	14	10,8	11,4	12,2	13,2	15,4	20,8	19,4	12,7	8,8	5,4	2,7																									
17 Sées	34,5	31,8	28,6	27,1	25	22,6	19,1	17,9	14,7	15,3	16,1	17,1	19,3	24,7	23,3	16,6	12,7	9,3	6,6	.																								
Péage d'Argentan	24,5	21,4	17,6	16,9	14,8	12,6	9,2	7,4	4,3	5,2	5,3	7,2	9,2	14,4	30,3	22,9	18,5	14,1	9,7	5,9	9,8																							
18 Alençon nord	24,3	20,6	17,4	16	14,1	11,7	8,3	6,9	3,8	4,6	4,7	6,8	8,8	13,8	30,9	23,5	19,1	14,7	10,3	6,5	10,4	0,5																						
19 Alençon sud	24	20	16,8	14,5	12,4	10,1	7,3	6,2	2,9	3,3	3,9	5,8	7,7	12,6	31,6	24,2	19,8	15,4	11	7,2	11,1	1,2	0,7																					
20 Rouessé-Fontaine	22,5	18	15,3	13,3	11,4	9,2	6,7	5	1,8	2,6	3,1	4,7	6,1	11,2	32,8	25,4	21	16,6	12,2	8,4	12,3	2,2	1,7	0,9																				
21 Maresché	21,9	17	15	13,2	10,8	8,3	5,2	3,8	0,7	2,6	3	4,4	6,3	11	36,5	29,1	24,7	20,3	15,9	12,1	16	5,5	5	4	3,2																			
8 Le Mans ouest	22,9	18	16	14,2	11,8	9,3	6,2	4,8	1,7	3,6	4	5,4	7,3	12	37,5	30,1	25,7	21,3	16,9	13,1	17	6,5	6	5	4,2	1																		
9 Le Mans sud	25,9	21	19	17,2	14,8	12,3	9,2	7,8	4,7	6,6	7	8,4	10,3	15	40,5	33,1	28,7	24,3	19,9	16,1	20	9,5	9	8	7,2	4	3,3																	
10 Sablé La Flèche	26,8	21,9	19,9	18,1	15,7	13,2	10,1	8,7	5,6	7,5	7,9	9,3	11,2	15,9	41,4	34	29,6	25,2	20,8	17	20,9	10,4	9,9	8,9	8,1	4,9	4,4	1,3																
11 Durtal	29,4	24,5	22,5	20,7	18,3	15,8	12,7	11,3	8,2	10,1	10,5	11,9	13,8	18,5	44	36,6	32,2	27,8	23,4	19,6	23,5	13	12,5	11,5	10,7	7,5	6,1	2,4	1,3															
12 Seiches-sur-le-Loir	31,7	26,8	24,8	23	20,6	18,1	15	13,6	10,5	12,4	12,8	14,2	16,1	20,8	46,3	38,9	34,5	30,1	25,7	21,9	25,8	15,3	14,8	13,8	13	9,8	9	4,5	3,3	2,2														
Péage de Corzé	31,7	26,8	24,8	23	20,6	18,1	15	13,6	10,5	12,4	12,8	14,2	16,1	20,8	46,3	38,9	34,5	30,1	25,7	21,9	25,8	15,3	14,8	13,8	13	9,8	9	4,5	3,3	2,2	.													
13 Pellouailles-les-Vignes	24,8	20,4	16,7	15	13,7	12	7,6	7,2	4,1	4,9	5,7	6,8	8,7	13,6	37,7	30,3	25,9	21,5	17,1	13,3	17,2	7,1	6,9	6,3	5,1	3,9	4,9	7,9	8,8	11,4	13,7	13,7												
1 Joué-en-Charnie	27,9	23,5	20	18,6	16,8	14,6	10,8	9,6	6,6	7,8	8,4	9,5	11,2	16,9	41,1	33,7	29,3	24,9	20,5	16,7	20,6	10,5	9,6	8,5	7,6	6,5	7,5	10,5	11,4	14	16,3	16,3	1,5											
2 Vaiges	29,7	25,4	21,9	20,4	18,8	16,7	13,3	11,5	8,3	9,8	10,7	12,6	13,5	19	42,9	35,5	31,1	26,7	22,3	18,5	22,4	12,4	12,2	10,8	9,6	8,3	9,3	12,3	13,2	15,8	18,1	18,1	3,8	2,3										
3 Laval est	30,5	26,7	22,8	21,4	20,4	17,7	14,2	12,7	9,7	10,9	11,2	13,3	14,9	19,5	43,8	36,4	32	27,6	23,2	19,4	23,3	13,4	13,1	13	11,3	8,6	9,6	12,6	13,5	16,1	18,4	18,4	4,9	2,5	0,9									
4 Laval ouest	31,2	27,9	25,3	23,9	23,1	20,4	15,9	15,7	12,7	13,6	14,4	15,5	17,5	19,7	45,3	37,9	33,5	29,1	24,7	20,9	24,8	14,9	14,6	14,4	13,5	12,5	13,5	16,5	17,4	20	22,3	22,3	7,2	5,3	2,7	2,2								
Péage de La Gravelle	31,3	26,4	24,4	22,6	20,2	17,7	14,6	13,2	10,1	12	12,4	13,8	15,7	20,4	45,9	38,5	34,1	29,7	25,3	21,5	25,4	14,9	14,4	13,4	12,6	9,4	8,1	4,8	3	1,9	4	4	13,3	15,9	17,7	18	21,9								
1 Beaufort-en-Vallée	32,3	27,4	25,4	23,6	21,2	18,7	15,6	14,2	11,1	13	13,4	14,8	16,7	21,4	46,9	39,5	35,1	30,7	26,3	22,5	26,4	15,9	15,4	14,4	13,6	10,4	9,1	5,8	4	2,9	5	5	14,3	16,9	18,7	19	22,9	0,8							
2 Longué	33,6	28,7	26,7	24,9	22,5	20	16,9	15,5	12,4	14,3	14,7	16,1	18	22,7	48,2	40,8	36,4	32	27,6	23,8	27,7	17,2	16,7	15,7	14,9	11,7	10,4	7,1	5,3	4,2	6,3	6,3	15,6	18,2	20	20,3	24,2	1,6	1						
3 Vivy Saumur	35,7	30,8	28,8	27	24,6	22,1	19	17,6	14,5	16,4	16,8	18,2	20,1	24,8	50,3	42,9	38,5	34,1	29,7	25,9	29,8	19,3	18,8	17,8	17	13,8	12,5	9,2	7,4	6,3	8,4	8,4	17,7	20,3	22,1	22,4	26,3	3,1	2,3	1,5				
5 Bourgueil	39	34,1	32,1	30,3	27,9	25,4	22,3	20,9	17,8	19,7	20,1	21,5	23,4	28,1	53,6	46,2	41,8	37,4	33	29,2	33,1	22,6	22,1	21,1	20,3	17,1	15,8	12,5	10,7	9,6	11,7	11,7	21	23,6	25,4	25,7	29,6	6,4	5,2	4,3	2,3			
Péage de Resigné																																												

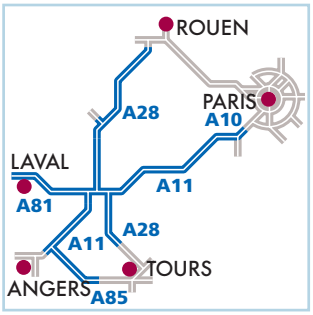

Le prix du péage peut inclure le prix du péage des trajets d'autres sociétés d'autoroutes au nom et pour le compte desquelles agit la société Autoroutes du Sud de la France percevant le péage en sortie.

CLASSE 1

Tarifs applicables au 1er février 2023

A72 A89

St-Étienne

	9 La Fouillouse	8 Andrézieux-Bouthéon sud	8 Andrézieux-Bouthéon nord	Péage de Veauchette	7 Montbrison Montrond	6 Feurs	Tour de Salvagny limite de concession	38 Lentilly	37 Pont de Dorieux	36 L'Arbresle	35 Tarare est (péage en système ouvert)	Péage de St-Romain-de-Popey	35 Tarare est (péage en système fermé)	34 Tarare ouest	33 Balbigny	32 St-Germain-Laval	31 Noirétable	30 Thiers est	29 Thiers ouest	28 Lezoux	Péage des Martres-d'Artière	Clermont-Ferrand limite de concession	14.1 Pont du Château
0																							
.	.																						
.	.	.																					
1,2	.	1,2	1,2																				
2,5	.	2,5	2,5	1																			
11,4	.	11,4	11,4	9,4	8,2																		
11,4	.	11,4	11,4	9,4	8,2	0																	
11,4	.	11,4	11,4	9,4	8,2	0	0																
11,4	.	11,4	11,4	9,4	8,2	0	0	0															
.	.	.	.	.	.	1,8	1,8	1,8	1,8														
11,4	.	11,4	11,4	9,4	8,2	.	.	.	.	.													
8,6	.	8,6	8,6	6,3	5,3	.	.	.	.	.	.												
7,1	.	7,1	7,1	5	4	3,1	3,1	3,1	3,1	.	3,1	0,9											
4,2	.	4,2	4,2	2,5	1,3	5,6	5,6	5,6	5,6	.	5,6	3,7	2,5										
4,1	.	4,1	4,1	2,6	1,4	8,1	8,1	8,1	8,1	.	8,1	4,9	3,9	1,1									
5,6	.	5,6	5,6	4,9	3,7	10,1	10,1	10,1	10,1	.	10,1	7,2	6,2	3,5	1,9								
7,7	.	7,7	7,7	6,8	5	11,8	11,8	11,8	11,8	.	11,8	8,8	7,9	4,9	3,4	1,3							
9,1	.	9,1	9,1	8,4	7	13,9	13,9	13,9	13,9	.	13,9	10,7	9,8	6,8	4,6	2,6	1						
9,7	.	9,7	9,7	8,5	7,4	14,7	14,7	14,7	14,7	.	14,7	11,3	10,5	7,4	5,2	3,7	2	0,8					
10,7	.	10,7	10,7	10,5	9,9	16,3	16,3	16,3	16,3	.	16,3	14,1	13	9,8	8,2	5,6	3,8	2,5	1,7				
10,7	.	10,7	10,7	10,5	9,9	16,3	16,3	16,3	16,3	.	16,3	14,1	13	9,8	8,2	5,6	3,8	2,5	1,7	.			
10,7	.	10,7	10,7	10,5	9,9	16,3	16,3	16,3	16,3	.	16,3	14,1	13	9,8	8,2	5,6	3,8	2,5	1,7	.	.		

Clermont-Ferrand

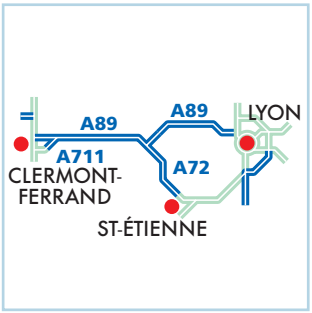

A89 A10 A19 A6 A71 A5 A26 A4 A31 A36 A39 A40 A52 Tarifs applicables au 14 novembre 2023

Clermont-Ferrand

	27 Manzat	26 Vulcania Bromont	25 St-Julien Sancy	24 Ussel est	23 Ussel ouest	22 Egletons	21 Tulle est	20 Tulle nord	Péage de St-Germain-les-Vergnes
1,8									
4,3	2,1								
7,2	4,5	2,4							
8,7	6,7	4,2	1,5						
11,5	9,2	7,4	4,1	2,3					
14	11,7	9,7	6,3	4,6	1,6				
14,7	12,3	10,5	7,1	5,2	2,5	0,7			
17,5	14,7	13,7	9,3	8	4,6	2,1	1,4		
17,5	14,7	13,7	9,3	8	4,6	2,1	1,4	.	

St Germain les Vergnes — Brive

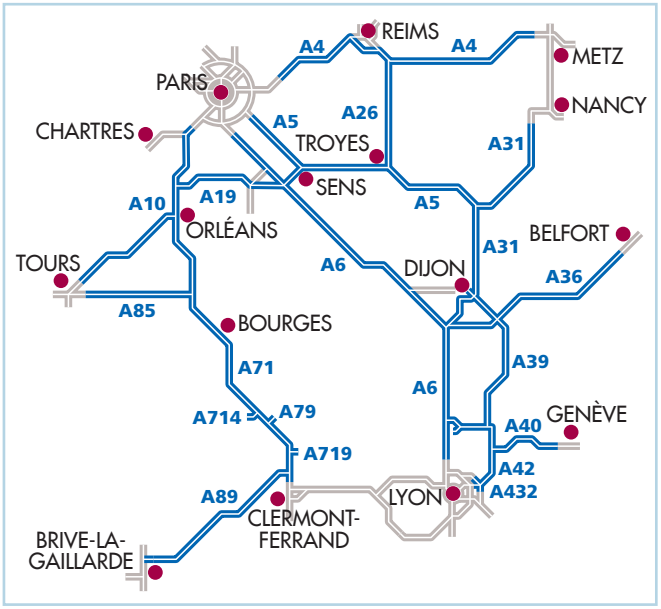

Péage de St-Germain-les-Vergnes	20 Tulle nord	21 Tulle est	22 Egletons	23 Ussel ouest	24 Ussel est	25 St-Julien Sancy	26 Vulcania Bromont	27 Manzat		
21,8	20	19,2	16,4	13,6	11,5	8,7	6,3	4	Péage de Clermont	A71
20,4	18,6	17,8	15	12,2	10,1	7,3	4,9	2,6	14 Gerzat	A71
19,8	18	17,2	14,4	11,6	9,5	6,7	4,3	2	13 Riom	A71
19,2	17,4	16,6	13,8	11	8,9	6,1	3,7	1,4	12.1 Combronde	A71
21,2	19,4	18,6	15,8	13	10,9	8,1	5,7	3,4	Péage de Gannat A719	A71
23,2	21,4	20,6	17,8	15	12,9	10,1	7,7	5,4	11 Montmarault	A71
23,5	21,7	20,9	18,1	15,3	13,2	10,4	8	5,7	Péage de Deux Chaises A79	A71
25,4	23,6	22,8	20	17,2	15,1	12,3	9,9	7,6	Péage de Montluçon A714	A71
25,7	23,9	23,1	20,3	17,5	15,4	12,6	10,2	7,9	9 Forêt de Tronçais	A71
28,4	26,6	25,8	23	20,2	18,1	15,3	12,9	10,6	8 St-Amand-Montrond	A71
32,6	30,8	30	27,2	24,4	22,3	19,5	17,1	14,8	7 Bourges	A71
35,4	33,6	32,8	30	27,2	25,1	22,3	19,9	17,6	6 Vierzon est	A71
35,7	33,9	33,1	30,3	27,5	25,4	22,6	20,2	17,9	5 Vierzon nord	A71
38,9	37,1	36,3	33,5	30,7	28,6	25,8	23,4	21,1	14 Villefranche-sur-Cher	A85
40,7	38,9	38,1	35,3	32,5	30,4	27,6	25,2	22,9	13 Chémery	A85
42,3	40,5	39,7	36,9	34,1	32	29,2	26,8	24,5	12 St-Romain-sur-Cher	A85
45,7	43,9	43,1	40,3	37,5	35,4	32,6	30,2	27,9	11 Bléré	A85
47,4	45,6	44,8	42	39,2	37,1	34,3	31,9	29,6	10 Esvres	A85
47,7	45,9	45,1	42,3	39,5	37,4	34,6	32,2	29,9	Péage de Veigné	A85
37,7	35,9	35,1	32,3	29,5	27,4	24,6	22,2	19,9	4 Salbris	A71
39,4	37,6	36,8	34	31,2	29,1	26,3	23,9	21,6	3 Lamotte-Beuvron	A71
43,8	42	41,2	38,4	35,6	33,5	30,7	28,3	26	2 Olivet	A71
44,3	42,5	41,7	38,9	36,1	34	31,2	28,8	26,5	1 Orléans centre	A71
56,4	54,6	53,8	51	48,2	46,1	43,3	40,9	38,6	Péage de St-Arnoult	A10
53,6	51,8	51	48,2	45,4	43,3	40,5	38,1	35,8	11 Allainville	A10
49,8	48	47,2	44,4	41,6	39,5	36,7	34,3	32	12 Allaines	A10
48,1	46,3	45,5	42,7	39,9	37,8	35	32,6	30,3	13 Artenay	A10
46,4	44,6	43,8	41	38,2	36,1	33,3	30,9	28,6	13.1 Gidy	A10
46,2	44,4	43,6	40,8	38	35,9	33,1	30,7	28,4	14 Orléans nord	A10
47	45,2	44,4	41,6	38,8	36,7	33,9	31,5	29,2	15 Meung-sur-Loire	A10
49,5	47,7	46,9	44,1	41,3	39,2	36,4	34	31,7	16 Mer	A10
51,6	49,8	49	46,2	43,4	41,3	38,5	36,1	33,8	17 Blois	A10
53,3	51,5	50,7	47,9	45,1	43	40,2	37,8	35,5	18 Amboise/Château-Renault	A10
58	56,2	55,4	52,6	49,8	47,7	44,9	42,5	40,2	Péage de Monnaie	A10

CLASSE 1

Tarifs applicables au 1er février 2023

A89 A10 A19 A6 A71 A5 A26 A4 A31 A36 A39 A40 A42

Péage de St-Germain-les-Vergnes	(20) Tulle nord	(21) Tulle est	(22) Egletons	(23) Ussel ouest	(24) Ussel est	(25) St-Julien Sancy	(26) Vulcania Bromont	(27) Manzat		
52,7	50,9	50,1	47,3	44,5	42,4	39,6	37,2	34,9	(8) Escrennes	A19
56,5	54,7	53,9	51,1	48,3	46,2	43,4	41	38,7	(7) Auxy	A19
59,3	57,5	56,7	53,9	51,1	49	46,2	43,8	41,5	(6) Gondreville nord	A19
63,6	61,8	61	58,2	55,4	53,3	50,5	48,1	45,8	(6) Gondreville sud	A19
60	58,2	57,4	54,6	51,8	49,7	46,9	44,5	42,2	(5) Fontenay-sur-Loing	A19
64,5	62,7	61,9	59,1	56,3	54,2	51,4	49	46,7	(4) St-Hilaire-les-Andrésis	A19
65,4	63,6	62,8	60	57,2	55,1	52,3	49,9	47,6	(3) Savigny-sur-Clairis	A19
69,3	67,5	66,7	63,9	61,1	59	56,2	53,8	51,5	(2) Villeneuve-Dondagre	A19
70,5	68,7	67,9	65,1	62,3	60,2	57,4	55	52,7	(1) St-Denis-les-Sens	A19
74,3	72,5	71,7	68,9	66,1	64	61,2	58,8	56,5	Péage de Fleury-en-Bière	A6
72,6	70,8	70	67,2	64,4	62,3	59,5	57,1	54,8	(14) Ury	A6
71,8	70	69,2	66,4	63,6	61,5	58,7	56,3	54	(15) Fontainebleau	A6
71,8	70	69,2	66,4	63,6	61,5	58,7	56,3	54	(16) Nemours	A6
68,3	66,5	65,7	62,9	60,1	58	55,2	52,8	50,5	(17) Courtenay	A6
69,9	68,1	67,3	64,5	61,7	59,6	56,8	54,4	52,1	(18) Joigny	A6
72,7	70,9	70,1	67,3	64,5	62,4	59,6	57,2	54,9	(19) Auxerre nord	A6
72,7	70,9	70,1	67,3	64,5	62,4	59,6	57,2	54,9	(20) Auxerre sud	A6
74,7	72,9	72,1	69,3	66,5	64,4	61,6	59,2	56,9	(21) Nitry	A6
76,5	74,7	73,9	71,1	68,3	66,2	63,4	61	58,7	(22) Avallon	A6
78,6	76,8	76	73,2	70,4	68,3	65,5	63,1	60,8	(23) Bierre-les-Semur	A6
82,1	80,3	79,5	76,7	73,9	71,8	69	66,6	64,3	Péage de Pouilly-en-Auxois	A6
84,6	82,8	82	79,2	76,4	74,3	71,5	69,1	66,8	(24) Beaune nord	A6
85,8	84	83,2	80,4	77,6	75,5	72,7	70,3	68	(24.1) Beaune sud	A6
88,2	86,4	85,6	82,8	80	77,9	75,1	72,7	70,4	(25) Chalon nord	A6
88,2	86,4	85,6	82,8	80	77,9	75,1	72,7	70,4	(26) Chalon sud	A6
89,7	87,9	87,1	84,3	81,5	79,4	76,6	74,2	71,9	(27) Tournus	A6
92,4	90,6	89,8	87	84,2	82,1	79,3	76,9	74,6	(28) Mâcon nord	A6
93,3	91,5	90,7	87,9	85,1	83	80,2	77,8	75,5	(29) Mâcon sud	A6
94,9	93,1	92,3	89,5	86,7	84,6	81,8	79,4	77,1	(30) Belleville-sur-Saône	A6
95,8	94	93,2	90,4	87,6	85,5	82,7	80,3	78	(31.1) Villefranche nord	A6
96,4	94,6	93,8	91	88,2	86,1	83,3	80,9	78,6	(31.2) Villefranche ville	A6
99,7	97,9	97,1	94,3	91,5	89,4	86,6	84,2	81,9	Péage de Villefranche-Limas	A6
73,4	71,6	70,8	68	65,2	63,1	60,3	57,9	55,6	(17) Val de Loing/Souppes	A77
79,5	77,7	76,9	74,1	71,3	69,2	66,4	64	61,7	Péage de Val de Loing barrière	A77
76,7	74,9	74,1	71,3	68,5	66,4	63,6	61,2	58,9	Péage des Eprunes	A5
75,7	73,9	73,1	70,3	67,5	65,4	62,6	60,2	57,9	(15) St-Germain-Laxis	A5
75,7	73,9	73,1	70,3	67,5	65,4	62,6	60,2	57,9	(16) Chatillon-Laborde	A5
73,4	71,6	70,8	68	65,2	63,1	60,3	57,9	55,6	(17) Forges	A5
73,4	71,6	70,8	68	65,2	63,1	60,3	57,9	55,6	(18) Marolles-sur-Seine	A5
73,6	71,8	71	68,2	65,4	63,3	60,5	58,1	55,8	(19) Vulaines	A5
75,7	73,9	73,1	70,3	67,5	65,4	62,6	60,2	57,9	(20) Torvilliers	A5
76,2	74,4	73,6	70,8	68	65,9	63,1	60,7	58,4	(21) St-Thibault	A5
78,8	77	76,2	73,4	70,6	68,5	65,7	63,3	61	(22) Magnant	A5
80,3	78,5	77,7	74,9	72,1	70	67,2	64,8	62,5	(23) Ville-sous-la-Ferté	A5
82	80,2	79,4	76,6	73,8	71,7	68,9	66,5	64,2	(24) Chaumont/Semoutiers	A5
77,5	75,7	74,9	72,1	69,3	67,2	64,4	62	59,7	(23) Thennelières	A26
79,6	77,8	77	74,2	71,4	69,3	66,5	64,1	61,8	(22) Charmont-sous-Barbuise	A26
80,8	79	78,2	75,4	72,6	70,5	67,7	65,3	63	(21) Vallée de l'Aube	A26
82,9	81,1	80,3	77,5	74,7	72,6	69,8	67,4	65,1	(20) Sommesous	A26
83,5	81,7	80,9	78,1	75,3	73,2	70,4	68	65,7	(19) Vatry	A26
85	83,2	82,4	79,6	76,8	74,7	71,9	69,5	67,2	(18) Mont-Choisy	A26
85,7	83,9	83,1	80,3	77,5	75,4	72,6	70,2	67,9	(17) St-Gibrien	A26
90,7	88,9	88,1	85,3	82,5	80,4	77,6	75,2	72,9	Péage de Reims est	A4
90,4	88,6	87,8	85	82,2	80,1	77,3	74,9	72,6	(23) Reims sud	A4
91,8	90	89,2	86,4	83,6	81,5	78,7	76,3	74	Péage Reims nord A26	A4
92,3	90,5	89,7	86,9	84,1	82	79,2	76,8	74,5	(22) Reims ouest	A4
93,2	91,4	90,6	87,8	85	82,9	80,1	77,7	75,4	(21) Dormans	A4
95,8	94	93,2	90,4	87,6	85,5	82,7	80,3	78	(20) Château-Thierry	A4
98,3	96,5	95,7	92,9	90,1	88	85,2	82,8	80,5	(19) Montreuil-Reims	A4
100,4	98,6	97,8	95	92,2	90,1	87,3	84,9	82,6	Péage de Montreuil-aux-Lions	A4
86,9	85,1	84,3	81,5	78,7	76,6	73,8	71,4	69,1	(27) Châlons/La Veuve	A4
86,9	85,1	84,3	81,5	78,7	76,6	73,8	71,4	69,1	(27) Châlons/Mourmelon	A4

Péage de St-Germain-les-Vergnes	(20) Tulle nord	(21) Tulle est	(22) Egletons	(23) Ussel ouest	(24) Ussel est	(25) St-Julien Sancy	(26) Vulcania Bromont	(27) Manzat		
86,9	85,1	84,3	81,5	78,7	76,6	73,8	71,4	69,1	(28) St-Etienne-au-Temple	A4
89,1	87,3	86,5	83,7	80,9	78,8	76	73,6	71,3	(29) Ste-Menehould	A4
91	89,2	88,4	85,6	82,8	80,7	77,9	75,5	73,2	(29.1) Clermont-en-Argonne	A4
93	91,2	90,4	87,6	84,8	82,7	79,9	77,5	75,2	(30) Voie Sacrée	A4
95,5	93,7	92,9	90,1	87,3	85,2	82,4	80	77,7	(31) Verdun	A4
95,5	93,7	92,9	90,1	87,3	85,2	82,4	80	77,7	(32) Fresnes-en-Woevre	A4
97,1	95,3	94,5	91,7	88,9	86,8	84	81,6	79,3	(33) Jarny	A4
100,6	98,8	98	95,2	92,4	90,3	87,5	85,1	82,8	Péage de Beaumont	A4
94,1	92,3	91,5	88,7	85,9	83,8	81	78,6	76,3	Péage de Gye	A31
91,9	90,1	89,3	86,5	83,7	81,6	78,8	76,4	74,1	(11) Colombey-les-Belles	A31
89,2	87,4	86,6	83,8	81	78,9	76,1	73,7	71,4	(10) Chatenois sud	A31
88,8	87	86,2	83,4	80,6	78,5	75,7	73,3	71	(9) Bulgneville	A31
87,3	85,5	84,7	81,9	79,1	77	74,2	71,8	69,5	(8.1) Robecourt	A31
85,7	83,9	83,1	80,3	77,5	75,4	72,6	70,2	67,9	(8) Montigny-le-Roi	A31
84	82,2	81,4	78,6	75,8	73,7	70,9	68,5	66,2	(7) Langres nord	A31
84,8	83	82,2	79,4	76,6	74,5	71,7	69,3	67	(6) Langres sud	A31
87,2	85,4	84,6	81,8	79	76,9	74,1	71,7	69,4	(5) Til-Chatel	A31
89,9	88,1	87,3	84,5	81,7	79,6	76,8	74,4	72,1	(4) Dijon/Arc-sur- Tille	A31
88,4	86,6	85,8	83	80,2	78,1	75,3	72,9	70,6	Péage de Dijon sud A311	A31
86,7	84,9	84,1	81,3	78,5	76,4	73,6	71,2	68,9	(1) Nuits-St-Georges	A31
87,9	86,1	85,3	82,5	79,7	77,6	74,8	72,4	70,1	(1) Seurre	A36
90,3	88,5	87,7	84,9	82,1	80	77,2	74,8	72,5	(2) Dôle	A36
91,4	89,6	88,8	86	83,2	81,1	78,3	75,9	73,6	(2.1) Gendrey	A36
93,9	92,1	91,3	88,5	85,7	83,6	80,8	78,4	76,1	(3) Besançon ouest	A36
93,9	92,1	91,3	88,5	85,7	83,6	80,8	78,4	76,1	(4) Besançon nord	A36
93,9	92,1	91,3	88,5	85,7	83,6	80,8	78,4	76,1	(4.1) Besançon est	A36
96,6	94,8	94	91,2	88,4	86,3	83,5	81,1	78,8	(5) Baume-les-Dames	A36
98,1	96,3	95,5	92,7	89,9	87,8	85	82,6	80,3	(6) L'Isle-sur-le-Doubs	A36
102,5	100,7	99,9	97,1	94,3	92,2	89,4	87	84,7	Péage de St-Maurice	A36
89,1	87,3	86,5	83,7	80,9	78,8	76	73,6	71,3	Péage de Dijon/Crimolois	A39
89,5	87,7	86,9	84,1	81,3	79,2	76,4	74	71,7	(5) Soirans	A39
90,3	88,5	87,7	84,9	82,1	80	77,2	74,8	72,5	(6) Choisey	A39
93,4	91,6	90,8	88	85,2	83,1	80,3	77,9	75,6	Péage de Bersaillin A391	A39
93,6	91,8	91	88,2	85,4	83,3	80,5	78,1	75,8	(7.1) Arlay	A39
94,8	93	92,2	89,4	86,6	84,5	81,7	79,3	77	(8) Beaurepaire	A39
95,8	94	93,2	90,4	87,6	85,5	82,7	80,3	78	(9) Le Miroir	A39
96,8	95	94,2	91,4	88,6	86,5	83,7	81,3	79	(10) Beaupont	A39
99,4	97,6	96,8	94	91,2	89,1	86,3	83,9	81,6	Péage de Val de Saône A406	A39
92,8	91	90,2	87,4	84,6	82,5	79,7	77,3	75	(1) Mâcon centre	A40
92,5	90,7	89,9	87,1	84,3	82,2	79,4	77	74,7	(2) Feillens	A40
92,5	90,7	89,9	87,1	84,3	82,2	79,4	77	74,7	(3) Replonges	A40
96,9	95,1	94,3	91,5	88,7	86,6	83,8	81,4	79,1	(4) St-Genis	A40
95,1	93,3	92,5	89,7	86,9	84,8	82	79,6	77,3	(5) Bourg nord	A40
95,2	93,4	92,6	89,8	87	84,9	82,1	79,7	77,4	(6) Viriat	A40
96,3	94,5	93,7	90,9	88,1	86	83,2	80,8	78,5	(7) Bourg sud	A40
100,8	99	98,2	95,4	92,6	90,5	87,7	85,3	83	(8) St-Martin-du-Fresne	A40
101,5	99,7	98,9	96,1	93,3	91,2	88,4	86	83,7	(9) Sylans sud	A40
105,8	104	103,2	100,4	97,6	95,5	92,7	90,3	88	(10) Bellegarde	A40
107,2	105,4	104,6	101,8	99	96,9	94,1	91,7	89,4	(11) Eloise	A40
111,4	109,6	108,8	106	103,2	101,1	98,3	95,9	93,6	Péage de Viry	A40
101,1	99,3	98,5	95,7	92,9	90,8	88	85,6	83,3	(9) La Croix-Chalon	A404
102,8	101	100,2	97,4	94,6	92,5	89,7	87,3	85	Péage de Groissiat	A404
97,6	95,8	95	92,2	89,4	87,3	84,5	82,1	79,8	(9) Pont-d'Ain	A42
99,1	97,3	96,5	93,7	90,9	88,8	86	83,6	81,3	(8) Ambérieu	A42
100	98,2	97,4	94,6	91,8	89,7	86,9	84,5	82,2	(7) Pérouges	A42
100	98,2	97,4	94,6	91,8	89,7	86,9	84,5	82,2	(6) Balan	A42
101,6	99,8	99	96,2	93,4	91,3	88,5	86,1	83,8	(5.1) La Boise/Montuel	A42
102,4	100,6	99,8	97	94,2	92,1	89,3	86,9	84,6	Péage de Beynost	A42
102,3	100,5	99,7	96,9	94,1	92	89,2	86,8	84,5	Péage de La Côtière	A432
103,9	102,1	101,3	98,5	95,7	93,6	90,8	88,4	86,1	Péage de La Boisse	A432

Le prix du péage peut inclure le prix du péage des trajets d'autres sociétés d'autoroutes au nom et pour le compte desquelles agit la société Autoroutes du Sud de la France percevant le péage en sortie.

CLASSE 2

Tarifs applicables au 1er février 2023

A7 A8 A9 A46 A54 A709

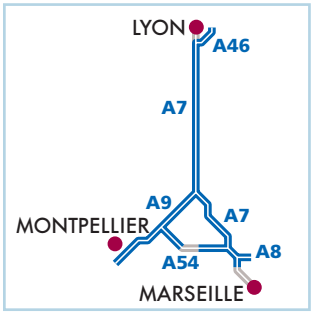

| | Lyon | Bifurcation A46S/A43 vers A43 ou A46 | (11) Fort de St-Priest | (12) St-Priest centre | (13) Mions | (14) Vénissieux | (15) Marennes | (16) Communay | Bifurcation A46S/A7/A47 vers Lyon ou St-Étienne | (8) Chasse sud | (9) Vienne nord | (10) Condrieu | (11) Vienne sud | Péage de Vienne | (11) Auberives (accès nord/sud uniquement) | (12) Chanas | (13) Tain | (14) Valence nord | (15) Valence sud | (16) Loriol | (17) Montélimar nord | (18) Montélimar sud | (19) Bollène | (20) Orange nord | (21) Orange centre | (22) Orange sud | (23) Avignon nord | (24) Avignon sud | (25) Cavaillon | (26) Sénas | (27) Salon nord | (15) Salon sud | (14) Grans | (13) Salon ouest | Péage de St-Martin-de-Crau | (12) St-Martin-de-Crau est | Péage de Lançon (Aix/Berre) | (28) Rognac Berre | (28) Coudoux | (29) Aix ouest | (22) Roquemaure | (23) Remoulins | (24) Nîmes est | (25) Nîmes ouest | (1) Nîmes centre | (2) Nîmes Garons | Péage d'Arles | (26) Gallargues | (27) Lunel | Péage de Baillargues | (28) Vendargues | (29) Montpellier est | (30) Montpellier sud | (31) Montpellier ouest | (32) St-Jean-de-Vedas | Toulouse Espagne |
|---|---|---

CLASSE 2

Tarifs applicables au 1er février 2023

A7 A9 A46 A54 A61 A62 A66 A75

	Bifurcation A46S/A43 vers A43 ou A46	12 St-Priest centre	13 Mions	14 Vénissieux	15 Marennes	16 Communay	Bifurcation A46S/A7/A47 vers Lyon ou St-Étienne	8 Chasse sud	11 Vienne sud	Péage de Vienne	11.1 Auberives (accès nord/sud uniquement)	12 Chanas	13 Tain	14 Valence nord	15 Valence sud	16 Loriol	17 Montélimar nord	18 Montélimar sud	19 Ballène	20 Orange nord	21 Orange	22 Roquemaure	23 Remoulins	24 Nîmes est	25 Nîmes ouest	1 Nîmes centre	2 Nîmes Garons	Péage d'Arles	26 Gallargues	27 Lunel
A9 — 33 Sète	51	51	51	51	51	51	51	51	51	51	43,2	41,6	37,7	35,3	35,1	31,3	28,4	24,8	22,7	17,3	17,1	16	13,6	9,3	8,2	8,7	9,3	13,3	5,5	4,9
A9 — 34 Agde Pezenas	54,3	54,3	54,3	54,3	54,3	54,3	54,3	54,3	54,3	54,3	46,6	44,8	40,9	38,5	38,3	34,6	31,7	27,7	25,5	20,2	20	19,1	16,8	12,4	11,5	11,9	12,5	16,6	8,6	8,1
A75 Péage de Béziers-Cabrials	56	56	56	56	56	56	56	56	56	56	48,6	46,7	42,6	40	39,8	35,8	33,3	29,8	27,8	21,8	21,7	21,3	18,8	14,4	13	13,6	13,9	18	10,3	10
A9 — 36 Béziers ouest	56,7	56,7	56,7	56,7	56,7	56,7	56,7	56,7	56,7	56,7	50	47,8	43,6	41,2	41	38,2	35,1	31,2	29,3	23,9	23,8	22,7	20,2	16,1	14,8	15,3	16,1	19,7	12,3	11,8
A9 — 37 Narbonne est	62,1	62,1	62,1	62,1	62,1	62,1	62,1	62,1	62,1	62,1	54,5	52,8	48,7	46,3	46,1	42,6	39,7	35,7	33,5	28,1	27,8	26,4	24,8	20,4	19,5	19,9	20,2	24,8	16,5	16,2
A9 — 38 Narbonne sud	62,3	62,3	62,3	62,3	62,3	62,3	62,3	62,3	62,3	62,3	54,7	53	48,9	46,4	46,2	42,7	39,9	35,9	33,7	28,2	27,9	26,5	24,9	20,6	19,6	20	20,3	25	16,7	16,3
A9 — 39 Sigean	65,7	65,7	65,7	65,7	65,7	65,7	65,7	65,7	65,7	65,7	58,6	56,6	52,7	49,9	49,7	46,7	43,4	40	38	31,8	31,7	30,1	28,9	24,6	23,5	23,9	24,2	28,3	20,8	20,1
A9 — 40 Leucate	66,4	66,4	66,4	66,4	66,4	66,4	66,4	66,4	66,4	66,4	59,9	57,8	53,7	51,4	51,2	47,4	44,6	41,1	38,8	33	32,8	31,8	29,7	25,9	24,5	24,8	25,4	29,4	21,9	21,4
A9 — 41 Perpignan nord	71,9	71,9	71,9	71,9	71,9	71,9	71,9	71,9	71,9	71,9	65	63,2	59,3	56,9	56,6	53	50,3	46,5	44,3	38,1	37,9	36,5	35,5	31,1	30	30,5	30,9	34,6	27,2	26,8
A9 — 42 Perpignan sud	72,1	72,1	72,1	72,1	72,1	72,1	72,1	72,1	72,1	72,1	65,2	63,5	59,5	57,1	56,9	53,2	50,5	46,7	44,5	38,4	38,1	36,7	35,7	31,3	30,2	30,7	31,1	34,8	27,4	27,1
A9 — 43 Le Boulou (système fermé)	76,6	76,6	76,6	76,6	76,6	76,6	76,6	76,6	76,6	76,6	69,2	67,3	63,2	60,6	60,4	57,4	54	50,3	48,1	41,9	41,7	41,2	39,2	35,1	33,9	34,3	34,5	39	31	30,5
A9 — Péage du Perthus	78,5	78,5	78,5	78,5	78,5	78,5	78,5	78,5	78,5	78,5	72,7	70,6	66,4	63,1	62,9	60,2	57,5	53,9	51,8	45	44,7	44,2	42,6	38,4	37,1	37,2	37,9	42,4	34,6	34
A9 — Frontière Espagnole	78,5	78,5	78,5	78,5	78,5	78,5	78,5	78,5	78,5	78,5	72,7	70,6	66,4	63,1	62,9	60,2	57,5	53,9	51,8	45	44,7	44,2	42,6	38,4	37,1	37,2	37,9	42,4	34,6	34
A61 — 25 Lezignan	65,6	65,6	65,6	65,6	65,6	65,6	65,6	65,6	65,6	65,6	58,5	56,6	52,5	49	48,8	46,5	43,2	39,8	37,5	32	31,8	30,6	28,7	24,6	23,3	24	24,2	27,8	20,7	19,9
A61 — 24 Carcassonne est	71,2	71,2	71,2	71,2	71,2	71,2	71,2	71,2	71,2	71,2	64	61,9	57,9	55,3	55,1	51,9	49	45,1	43	36,9	36,7	36,1	34,1	29,9	28,9	29,5	29,7	34,1	26,1	25,8
A61 — 23 Carcassonne ouest	71,6	71,6	71,6	71,6	71,6	71,6	71,6	71,6	71,6	71,6	64,9	62,5	58,4	55,9	55,7	53,2	49,6	46	44,3	38,1	37,9	37,1	35,1	31,1	30	30,4	30,6	34,4	27,2	26,5
A61 — 22 Bram	74,5	74,5	74,5	74,5	74,5	74,5	74,5	74,5	74,5	74,5	67,4	65,8	61,6	59,6	59,3	56,4	53,4	49,9	47,6	42	41,8	40,6	38,4	34,8	33,5	34,4	34,6	38,3	30,6	30
A61 — 21 Castelnaudary	77,7	77,7	77,7	77,7	77,7	77,7	77,7	77,7	77,7	77,7	71,4	69,4	65,3	62,3	62,1	58,9	56,5	53	50,8	44,3	44,1	43,5	41,5	37,7	36,5	36,8	37	41,1	33,9	32,7
A61 — 20 Villefranche-de-Lauragais	81,3	81,3	81,3	81,3	81,3	81,3	81,3	81,3	81,3	81,3	74,1	72,2	68,1	65,8	65,6	62,4	59,2	55,4	53,4	47,7	47,5	45,4	44,7	40,6	39,1	40,1	40,3	44,1	36,5	35,9
A66 — 1 Nailloux	81,4	81,4	81,4	81,4	81,4	81,4	81,4	81,4	81,4	81,4	74,5	72,3	68,4	66,2	66	62,7	59,6	56	53,6	47,9	47,7	46,5	44,8	40,9	39,3	40,3	40,5	44,2	36,7	36,2
A66 — 2 Mazères-Saverdun	81,8	81,8	81,8	81,8	81,8	81,8	81,8	81,8	81,8	81,8	74,7	73,5	69,4	67,5	67,3	63,8	61,3	57,2	54,9	50,7	50,5	48,7	46	43,7	41,5	42	42,5	46,6	38	37,8
A66 — Péage de Pamiers	82,3	82,3	82,3	82,3	82,3	82,3	82,3	82,3	82,3	82,3	76	75,3	70,9	68,7	68,5	64,8	62,6	58,6	56	51,7	51	49,8	47,5	44,5	42,3	42,9	43,6	47,5	39,4	39
A66 — 3 Pamiers Nord	82,3	82,3	82,3	82,3	82,3	82,3	82,3	82,3	82,3	82,3	76	75,3	70,9	68,7	68,5	64,8	62,6	58,6	56	51,7	51	49,8	47,5	44,5	42,3	42,9	43,6	47,5	39,4	39
A66 — 4 Pamiers Sud	82,3	82,3	82,3	82,3	82,3	82,3	82,3	82,3	82,3	82,3	76	75,3	70,9	68,7	68,5	64,8	62,6	58,6	56	51,7	51	49,8	47,5	44,5	42,3	42,9	43,6	47,5	39,4	39
A61 — 19.1 Montgiscard	81,4	81,4	81,4	81,4	81,4	81,4	81,4	81,4	81,4	81,4	74,3	72,7	68,5	66,6	66,4	62,8	59,8	56,2	53,7	47,9	47,7	46,4	45,5	41,2	39,3	40,3	40,7	44,5	36,8	36,5
A61 — Péage de Toulouse sud/ouest	84,1	84,1	84,1	84,1	84,1	84,1	84,1	84,1	84,1	84,1	78,8	76,3	72,1	69,8	69,6	67,3	63,7	60,4	58,3	51,7	51,5	50,4	49,6	45,4	44	44,3	44,6	48,9	41,5	40,7
A61 — 19 Le Palays	84,1	84,1	84,1	84,1	84,1	84,1	84,1	84,1	84,1	84,1	78,8	76,3	72,1	69,8	69,6	67,3	63,7	60,4	58,3	51,7	51,5	50,4	49,6	45,4	44	44,3	44,6	48,9	41,5	40,7
A61 — Péage de Toulouse sud/est	85	85	85	85	85	85	85	85	85	85	79,7	77,2	73	70,7	70,5	68,2	64,6	61,3	59,2	52,6	52,4	51,3	50,5	46,3	44,9	45,2	45,5	49,8	42,4	41,6
A61 — 18 Montaudran	85	85	85	85	85	85	85	85	85	85	79,7	77,2	73	70,7	70,5	68,2	64,6	61,3	59,2	52,6	52,4	51,3	50,5	46,3	44,9	45,2	45,5	49,8	42,4	41,6
A61 — 17 Lasbordes	85	85	85	85	85	85	85	85	85	85	79,7	77,2	73	70,7	70,5	68,2	64,6	61,3	59,2	52,6	52,4	51,3	50,5	46,3	44,9	45,2	45,5	49,8	42,4	41,6
A61 — 16 Soupetard	85	85	85	85	85	85	85	85	85	85	79,7	77,2	73	70,7	70,5	68,2	64,6	61,3	59,2	52,6	52,4	51,3	50,5	46,3	44,9	45,2	45,5	49,8	42,4	41,6
A61 — 15 La Roseraie	85	85	85	85	85	85	85	85	85	85	79,7	77,2	73	70,7	70,5	68,2	64,6	61,3	59,2	52,6	52,4	51,3	50,5	46,3	44,9	45,2	45,5	49,8	42,4	41,6
A62 — 14 La Croix Daurade	85	85	85	85	85	85	85	85	85	85	79,7	77,2	73	70,7	70,5	68,2	64,6	61,3	59,2	52,6	52,4	51,3	50,5	46,3	44,9	45,2	45,5	49,8	42,4	41,6
A62 — 13 Borderouge	85	85	85	85	85	85	85	85	85	85	79,7	77,2	73	70,7	70,5	68,2	64,6	61,3	59,2	52,6	52,4	51,3	50,5	46,3	44,9	45,2	45,5	49,8	42,4	41,6
A62 — 12 Les Izards	85	85	85	85	85	85	85	85	85	85	79,7	77,2	73	70,7	70,5	68,2	64,6	61,3	59,2	52,6	52,4	51,3	50,5	46,3	44,9	45,2	45,5	49,8	42,4	41,6
A620 — 33 Sesquières	85	85	85	85	85	85	85	85	85	85	79,7	77,2	73	70,7	70,5	68,2	64,6	61,3	59,2	52,6	52,4	51,3	50,5	46,3	44,9	45,2	45,5	49,8	42,4	41,6

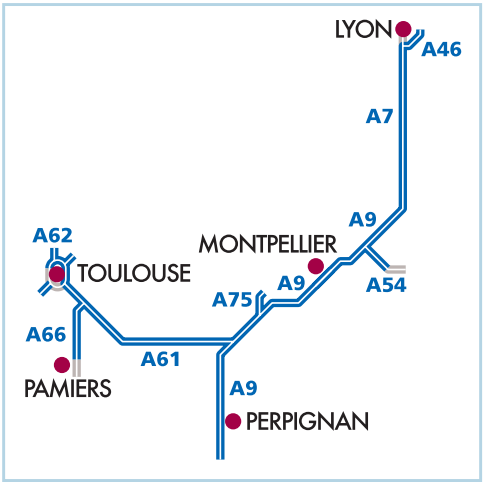

CLASSE 2

Tarifs applicables au 1er février 2023

A9 A61 A62 A66 A75 A709

	Lyon Marseille	(28) Vendargues	(29) Montpellier est	(30) Montpellier sud	(31) Montpellier ouest	(32) St-Jean-de-Vedas	Péage de Montpellier St-Jean	(33) Sète	(34) Agde Pézenas	Péage de Béziers-Cabrials	(36) Béziers ouest	(37) Narbonne est	(38) Narbonne sud	(39) Sigean	(40) Leucate	(41) Perpignan nord	(42) Perpignan sud	(43) Le Boulou (péage en système fermé)	Péage du Perthus	(43) Le Boulou (péage en système ouvert)	Frontière Espagnole	(25) Lézignan	(24) Carcassonne est	(23) Carcassonne ouest	(22) Bram	(21) Castelnaudary	(20) Villefranche-de-Lauragais	(1) Nailloux	(2) Mazères-Saverdun	Péage de Pamiers	(3) Pamiers nord	(4) Pamiers sud	(19) Montgiscard	Péage de Toulouse sud/ouest	(19) Le Palays	Péage de Toulouse sud/est	(18) Montaudran	(17) Lasbordes	(16) Soupetard	(15) La Roseraie	(14) La Croix Daurade	(13) Borderouge	(12) Les Izards	(33) Sesquières	Espagne
(28) Vendargues	0																																												
(29) Montpellier est	0	0																																											
(30) Montpellier sud	0	0	0																																										
(31) Montpellier ouest	0	0	0	0																																									
(32) St-Jean-de-Vedas	.	.	.	.	.																																								
Péage de Montpellier St-Jean	2,8	2,8	2,8	2,8	2,8	2,8																																							
(33) Sète	5,7	5,7	5,7	5,7	5,7	5,7	3,2																																						
(34) Agde Pézenas	7,3	7,3	7,3	7,3	7,3	7,3	5,3	1,4																																					
Péage de Béziers-Cabrials	9,5	9,5	9,5	9,5	9,5	9,5	5,8	2,6	1																																				
(36) Béziers ouest	14,2	14,2	14,2	14,2	14,2	14,2	9,8	5,3	4,2	3,1																																			
(37) Narbonne est	14,3	14,3	14,3	14,3	14,3	14,3	9,9	5,4	4,3	3,3	0,6																																		
(38) Narbonne sud	18,1	18,1	18,1	18,1	18,1	18,1	14,3	9,6	7	5,9	3,1	2,5																																	
(39) Sigean	19,4	19,4	19,4	19,4	19,4	19,4	15,2	11,6	9,7	6,7	4,4	3,6	1,1																																
(40) Leucate	24,5	24,5	24,5	24,5	24,5	24,5	20,4	16,3	15,3	12,6	9,3	7,7	4,7	3																															
(41) Perpignan nord	24,7	24,7	24,7	24,7	24,7	24,7	20,7	16,5	15,5	13	9,5	8,8	5,8	4,6	1,6																														
(42) Perpignan sud	28	28	28	28	28	28	25,9	21,4	19,1	17,7	15,3	13,5	10,5	8,2	4,1	2,4																													
(43) Le Boulou (péage en système fermé)	31,7	31,7	31,7	31,7	31,7	31,7	27,6	24	23,2	20	17,4	16,5	12,8	10,7	5,4	4,4	.																												
Péage du Perthus	.	.	.	.	.	.	.	.	.	.	.	.	.	.	.	.	.	.																												
(43) Le Boulou (péage en système ouvert)	31,7	31,7	31,7	31,7	31,7	31,7	27,6	24	23,2	20	17,4	16,5	12,8	10,7	5,4	4,4	.	.	1,4																										
Frontière Espagnole	17,8	17,8	17,8	17,8	17,8	17,8	14,2	9,5	6,7	5,9	3,9	2,7	4,6	5,4	11,7	12	15,3	17,8	.	17,8																									
(25) Lézignan	23,6	23,6	23,6	23,6	23,6	23,6	20,3	15,6	12,9	11,7	9	7,8	11,2	11,6	17,3	17,7	21,6	24,3	.	24,3	3,8																								
(24) Carcassonne est	23,9	23,9	23,9	23,9	23,9	23,9	21	16,2	13,5	12,4	10,3	8,5	11,9	12,1	17,8	18,2	21,9	24,8	.	24,8	5	1,1																							
(23) Carcassonne ouest	27,9	27,9	27,9	27,9	27,9	27,9	25	20,4	16,9	16,6	14,9	13,8	15,5	16	21,1	21,5	25,9	28,7	.	28,7	8,3	3,9	2,8																						
(22) Bram	31	31	31	31	31	31	26	22,8	19,8	18,9	16,9	15,7	17,6	18,6	23,9	24,1	26,8	31,2	.	31,2	10,7	5,9	4,6	2																					
(21) Castelnaudary	33,9	33,9	33,9	33,9	33,9	33,9	31,1	25,8	22,6	22,5	20,8	19	21,8	22,2	26,8	27,2	30,7	34,4	.	34,4	14,7	10,2	8	5,1	3,4																				
(20) Villefranche-de-Lauragais	34,1	34,1	34,1	34,1	34,1	34,1	31,6	26,4	23,7	23,1	21	20,2	22,1	22,3	27,1	27,5	30,9	34,6	.	34,6	15,4	11,3	9,8	6,7	5	1,3																			
(1) Nailloux	34,4	34,4	34,4	34,4	34,4	34,4	32,4	29,1	26,4	25,3	22,8	21,8	22,7	24	28,6	28,9	31,3	35,5	.	35,5	17,7	14,1	12,4	9,3	8,3	4,6	3																		
(2) Mazères-Saverdun	37	37	37	37	37	37	32,7	29,3	26,8	26,1	24,1	22	24,9	25,1	29,3	31	32,6	36,9	.	36,9	19,1	16	14	11	10	7	5,5	1,8																	
Péage de Pamiers	37	37	37	37	37	37	32,7	29,3	26,8	26,1	24,1	22	24,9	25,1	29,3	31	32,6	36,9	.	36,9	19,1	16	14	11	10	7	5,5	1,8	.																
(3) Pamiers nord	37	37	37	37	37	37	32,7	29,3	26,8	26,1	24,1	22	24,9	25,1	29,3	31	32,6	36,9	.	36,9	19,1	16	14	11	10	7	5,5	1,8	.	.															
(4) Pamiers sud	34,2	34,2	34,2	34,2	34,2	34,2	31,6	26,6	23,6	23,2	21,5	19,8	22,8	23	27,3	27,7	30,9	34,8	.	34,8	15,5	11	10,1	6,9	5,1	1,5	1,7	4,8	7,5	7,5	7,5														
(19) Montgiscard	39,1	39,1	39,1	39,1	39,1	39,1	35,3	31	28,2	26,7	25,5	23,4	25,1	26,6	31,3	31,5	35,1	38,7	.	38,7	19,5	15,3	13,6	9,5	6,9	3,5	3,9	6,8	9,3	9,3	9,3	2,1													
Péage de Toulouse sud/ouest	39,1	39,1	39,1	39,1	39,1	39,1	35,3	31	28,2	26,7	25,5	23,4	25,1	26,6	31,3	31,5	35,1	38,7	.	38,7	19,5	15,3	13,6	9,5	6,9	3,5	3,9	6,8	9,3	9,3	9,3	2,1	.												
(19) Le Palays	40	40	40	40	40	40	36,2	31,9	29,1	27,6	26,4	24,3	26	27,5	32,2	32,4	36	39,6	.	39,6	20,4	16,2	14,5	10,4	7,8	4,1	4,5	7,7	10,2	10,2	10,2	2,7	.	.											
Péage de Toulouse sud/est	40	40	40	40	40	40	36,2	31,9	29,1	27,6	26,4	24,3	26	27,5	32,2	32,4	36	39,6	.	39,6	20,4	16,2	14,5	10,4	7,8	4,1	4,5	7,7	10,2	10,2	10,2	2,7	.	0	.										
(18) Montaudran	40	40	40	40	40	40	36,2	31,9	29,1	27,6	26,4	24,3	26	27,5	32,2	32,4	36	39,6	.	39,6	20,4	16,2	14,5	10,4	7,8	4,1	4,5	7,7	10,2	10,2	10,2	2,7	.	0	.	0									
(17) Lasbordes	40	40	40	40	40	40	36,2	31,9	29,1	27,6	26,4	24,3	26	27,5	32,2	32,4	36	39,6	.	39,6	20,4	16,2	14,5	10,4	7,8	4,1	4,5	7,7	10,2	10,2	10,2	2,7	.	0	.	0	0								
(16) Soupetard	40	40	40	40	40	40	36,2	31,9	29,1	27,6	26,4	24,3	26	27,5	32,2	32,4	36	39,6	.	39,6	20,4	16,2	14,5	10,4	7,8	4,1	4,5	7,7	10,2	10,2	10,2	2,7	.	0	.	0	0	0							
(15) La Roseraie	40	40	40	40	40	40	36,2	31,9	29,1	27,6	26,4	24,3	26	27,5	32,2	32,4	36	39,6	.	39,6	20,4	16,2	14,5	10,4	7,8	4,1	4,5	7,7	10,2	10,2	10,2	2,7	.	0	.	0	0	0	0						
(14) La Croix Daurade	40	40	40	40	40	40	36,2	31,9	29,1	27,6	26,4	24,3	26	27,5	32,2	32,4	36	39,6	.	39,6	20,4	16,2	14,5	10,4	7,8	4,1	4,5	7,7	10,2	10,2	10,2	2,7	.	0	.	0	0	0	0	0					
(13) Borderouge	40	40	40	40	40	40	36,2	31,9	29,1	27,6	26,4	24,3	26	27,5	32,2	32,4	36	39,6	.	39,6	20,4	16,2	14,5	10,4	7,8	4,1	4,5	7,7	10,2	10,2	10,2	2,7	.	0	.	0	0	0	0	0	0				
(12) Les Izards	40	40	40	40	40	40	36,2	31,9	29,1	27,6	26,4	24,3	26	27,5	32,2	32,4	36	39,6	.	39,6	20,4	16,2	14,5	10,4	7,8	4,1	4,5	7,7	10,2	10,2	10,2	2,7		0	.	0	0	0	0	0	0				
(33) Sesquières	40	40	40	40	40	40	36,2	31,9	29,1	27,6	26,4	24,3	26	27,5	32,2	32,4	36	39,6	.	39,6	20,4	16,2	14,5	10,4	7,8	4,1	4,5	7,7	10,2	10,2	10,2	2,7		0	.	0	0	0	0	0	0	0			

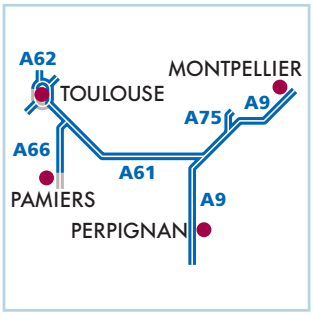

RN20 Tunnel du Puymorens

	Liaison	prix
N20	Pyrénées-Orientales / Ariège	15,5

A68 A61 A62

	Albi	(4) Gemil	(3) Montastruc	(2) Gragnague	Bretelle de Verfeil	Péage de Toulouse est	(1) L'Union	(14) La Croix Daurade	(13) Borderouge	(12) Les Izards	(33) Sesquières	(15) La Roseraie	(16) Soupetard	(17) Lasbordes	(18) Montaudran	(19) Le Palays	Toulouse
(4) Gemil	0																
(3) Montastruc	.	.															
(2) Gragnague	.	.	.														
Bretelle de Verfeil	2,6	2,6	2,6	2,6													
Péage de Toulouse est	2,6	2,6	2,6	2,6	2,6												
(1) L'Union	2,6	2,6	2,6	2,6	2,6	0,7											
(14) La Croix Daurade	2,6	2,6	2,6	2,6	2,6	0,7	0										
(13) Borderouge	2,6	2,6	2,6	2,6	2,6	0,7	0	0									
(12) Les Izards	2,6	2,6	2,6	2,6	2,6	0,7	0	0	0								
(33) Sesquières	2,6	2,6	2,6	2,6	2,6	0,7	0	0	0	0							
(15) La Roseraie	2,6	2,6	2,6	2,6	2,6	0,7	0	0	0	0	0						
(16) Soupetard	2,6	2,6	2,6	2,6	2,6	0,7	0	0	0	0	0	0					
(17) Lasbordes	2,6	2,6	2,6	2,6	2,6	0,7	0	0	0	0	0	0	0				
(18) Montaudran	2,6	2,6	2,6	2,6	2,6	0,7	0	0	0	0	0	0	0	0			
(19) Le Palays	2,6	2,6	2,6	2,6	2,6	0,7	0	0	0	0	0	0	0	0	0		

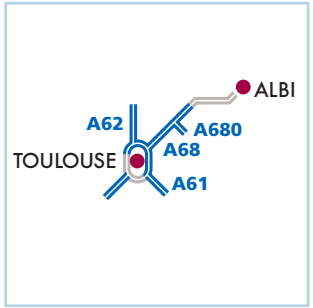

CLASSE 2

Tarifs applicables au 1er février 2023

A61 A62 A20 A64 A65

| | Toulouse | (19) Le Palays | (18) Montaudran | (17) Lasbordes | (16) Soupetard | (15) La Roseraie | (14) La Croix Daurade | (13) Borderouge | (12) Les Izards | Péage de Toulouse nord/est | (33) Sesquières | Péage de Toulouse nord/ouest | (11) Saint-Jory | (10) Eurocentre | (09) Montauban nord | (41) ZI nord | (42) Chaumes | (43) Beausoleil | (44) Sapiac | (45) La Molle | (46) Parages | (47) Moulis | (10) Montauban | (9) Castelsarrasin | (8) Valence-d'Agen | (7) Agen | (6.1) Agen Ouest | (6) Aiguillon | (5) Marmande | (4) La Réole | (3) Langon | (2) Podensac | Péage de Saint-Selve | (1.1) La Brède | (1) Bazas | (2) Capbieux | (3) Roquefort | (4) Le Caloy | (5) Aire-sur-Adour nord | (7) Aire-sur-Adour sud | (8) Garlin | (9) Thèze | (1) Mousserolles | (1.1) Mouguerre Bourg | (2) Mouguerre Elizaberry | (3) Briscous | (4) Urt | (5) Guiche | Péage de Sames | (6) Peyrehorade | (7) Salies | (8) Orthez | (9) Artix | (9.1) Lescar | (10) Pau centre | (11) Soumoulou | (12) Tarbes ouest | (13) Tarbes est | (14) Tournay | (15) Capvern | (16) Lannemezan | (17) Montréjeau | (18) Saint-Gaudens | Péage de Lestelle | (19) Lestelle-de-Saint-Martory | (20) Saint-Martory | (21) Boussens | (22) Martres-Tolosane | Toulouse |
|---|---|---

CLASSE 2

Tarifs applicables au 1er février 2023

A63

Espagne	① Biriatou	Péage de Biriatou	② St-Jean-de-Luz sud	③ St-Jean-de-Luz nord	④ Biarritz (demi-échangeur sud)	Péage de la Négresse	⑤ Biarritz (demi-échangeur nord)	⑤ Bayonne sud	⑤.1 Bayonne Mousserolles	⑥ Bayonne nord	⑦ Ondres	⑧ Capbreton (demi-échangeur sud)	Péage de Bénesse-Maremne	⑧ Capbreton (demi-échangeur nord)	⑨ St-Geours-de-Maremne	Bordeaux
① Biriatou	2,9															
Péage de Biriatou	2,9	2,9														
② St-Jean-de-Luz sud	2,9	2,9	1,2													
③ St-Jean-de-Luz nord	4,9	4,9	3,2	2												
④ Biarritz (demi-échangeur sud)	6,8	6,8	5,1	3,9	.											
Péage de la Négresse	.	.	.	.	.	.										
⑤ Biarritz (demi-échangeur nord)	6,8	6,8	5,1	3,9	.	3,9	2									
⑤ Bayonne sud	6,8	6,8	5,1	3,9	.	3,9	2	1,3								
⑤.1 Bayonne Mousserolles	6,8	6,8	5,1	3,9	.	3,9	2	1,3	0							
⑥ Bayonne nord	8,5	8,5	6,8	5,6	.	5,6	3,7	3	1,7	1,7						
⑦ Ondres	9,9	9,9	8,2	7	.	7	5,1	4,4	3,1	3,1	3,1					
⑧ Capbreton (demi-échangeur sud)	13,2	13,2	11,5	10,3	.	10,3	8,4	7,6	6,4	6,4	6,4	.				
Péage de Bénesse-Maremne	.	.	.	.	.	.	.	.	.	.	.	.	.			
⑧ Capbreton (demi-échangeur nord)	13,2	13,2	11,5	10,3	.	10,3	8,4	7,6	6,4	6,4	6,4	.	6,4	3,1		

A20

Montauban	⑥7 Moulis	⑥6 Parages	⑥5 La Molle	⑥4 Sapiac	⑥3 Beausoleil	⑥2 Chaumes	⑥1 ZI nord	⑥0 Montauban nord	Péage de Montauban nord	⑤9 Caussade	⑤8 Cahors sud	⑤7 Cahors nord	⑤6 Labastide Murat	⑤5 Souillac	Péage de Gignac	⑤4 Martel	⑤3 Nespouls	Brive
⑥7 Moulis	0																	
⑥6 Parages	0	0																
⑥5 La Molle	0	0	0															
⑥4 Sapiac	0	0	0	0														
⑥3 Beausoleil	0	0	0	0	0													
⑥2 Chaumes	0	0	0	0	0	0												
⑥1 ZI nord	0	0	0	0	0	0	0											
⑥0 Montauban nord	.	.	.	.	.	.	.	.										
Péage de Montauban nord	2,5	2,5	2,5	2,5	2,5	2,5	2,5	2,5	2,5									
⑤9 Caussade	6,8	6,8	6,8	6,8	6,8	6,8	6,8	6,8	6,8	3,6								
⑤8 Cahors sud	10,4	10,4	10,4	10,4	10,4	10,4	10,4	10,4	10,4	7,6	3,7							
⑤7 Cahors nord	15,2	15,2	15,2	15,2	15,2	15,2	15,2	15,2	15,2	11,1	7,4	3,5						
⑤6 Labastide Murat	20,1	20,1	20,1	20,1	20,1	20,1	20,1	20,1	20,1	15,3	11,6	7,8	3,8					
⑤5 Souillac	23,3	23,3	23,3	23,3	23,3	23,3	23,3	23,3	23,3	19,2	16	11,7	9,1	3,6				
Péage de Gignac	.	.	.	.	.	.	.	.	.	.	.	.	.	.	.			
⑤4 Martel	23,3	23,3	23,3	23,3	23,3	23,3	23,3	23,3	23,3	19,2	16	11,7	9,1	3,6	.	1,2		
⑤3 Nespouls																		

A89

Brive	A 20 limite de concession	⑲ Brive ouest	⑱ Mansac Terrasson	⑰ La Bachellerie	Péage de Thenon	⑰ Thenon est	⑯ Périgueux est	⑮ Périgueux sud	⑭ Périgueux ouest	Péage de Mussidan	⑬.1 Mussidan est	⑬ Mussidan sud	⑫ Montpon-Ménestérol	⑪ Coutras	⑩ Libourne nord	Péage d'Arveyres	⑨ Libourne ouest	Bordeaux limite de concession	Bordeaux
A 20 limite de concession	.																		
⑲ Brive ouest	1,6	1,6																	
⑱ Mansac Terrasson	5	5	5																
⑰ La Bachellerie	12,9	12,9	12,9	.															
Péage de Thenon	.	.	.	.	.														
⑰ Thenon est	12,9	12,9	12,9	.	12,9	6,8													
⑯ Périgueux est	12,9	12,9	12,9	.	12,9	6,8	0												
⑮ Périgueux sud	12,9	12,9	12,9	.	12,9	6,8	0	0											
⑭ Périgueux ouest	.	.	.	.	.	.	.	.	.										
Péage de Mussidan	.	.	.	.	.	.	.	.	.	.									
⑬.1 Mussidan est	18,3	18,3	18,3	.	18,3	12,2	5,4	5,4	5,4	5,4	1,5								
⑬ Mussidan sud	21,7	21,7	21,7	.	21,7	15,6	8,8	8,8	8,8	8,8	5	2,7							
⑫ Montpon-Ménestérol	25,5	25,5	25,5	.	25,5	19,4	12,6	12,6	12,6	12,6	8,9	6,6	3,3						
⑪ Coutras	27,5	27,5	27,5	.	27,5	21,4	14,6	14,6	14,6	14,6	11,8	9,1	5,6	2,1					
⑩ Libourne nord	29,8	29,8	29,8	.	29,8	23,7	16,9	16,9	16,9	16,9	14,9	12,2	7,8	4,3	1,7				
Péage d'Arveyres	.	.	.	.	.	.	.	.	.	.	.	.	.	.	.	.			
⑨ Libourne ouest	29,8	29,8	29,8	.	29,8	23,7	16,9	16,9	16,9	16,9	14,9	12,2	7,8	4,3	1,7	.	0		
Bordeaux limite de concession																			

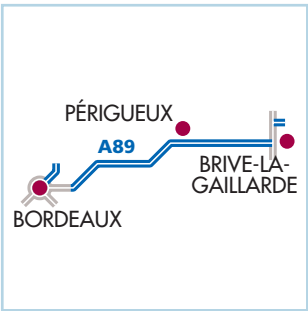

CLASSE 2

Tarifs applicables au 1er février 2023

A10 **A83** **A837** **A87**

| | Paris | Péage de Tours centre | 25 Sainte-Maure | 26 Châtellerault nord | 27 Châtellerault sud | 28 Futuroscope | 29 Poitiers nord | 30 Poitiers sud | 31 St-Maixent-Soudan | 11 Niort est | 10 Niort nord | 9 Niort ouest | 8 Fontenay centre | 7 Fontenay ouest | 7.1 Sainte-Hermine | 7 Chantonnay | 6 Les Essarts | 33 La Roche-sur-Yon ouest | 32 La Roche-sur-Yon sud | 31 La Roche-sur-Yon centre | 30 La Roche-sur-Yon est | Péage de La Roche-sur-Yon | 29 Les Herbiers | 28 La Verrie | 27 Cholet sud | 26 Cholet nord | 25 Chemillé | Péage de Beaulieu-s-Layon | 24 Thouarcé | 23 Mûrs-Érigné | 22 Grand-Clos | 21 Haute-Perche | 41 Sorges | 40 La Monnaie | 19 La Foucaudière | 18 Bd d'Estienne d'Orves | 18.1 Hanipet | 17 RD 347 | 16 La Bouvinerie | 15 RD 323 | 14 Gaignolle | 4 Montaigu | 3 Aigrefeuille | Péage du Bignon | 2 La Cour-Neuve | 34 Vouillé | 33 La Rochelle Niort sud | 32 St-Jean-d'Angély | 31 Rochefort ouest | 32 Rochefort nord | 33 Tonnay-Charente | 34 Tonnay-Charente | Péage de Cabariot | 35 Saintes | 36 Pons | 37 Mirambeau | 38 St-Aubin-de-Blaye | Péage de Virsac | 39 Libourne/St-Antoine | 40b Blaye | 40b St-André-de-Cubzac | 41 Ambès | 42 Ambarès/St-Loubes | 43 Sainte-Eulalie | 44 Carbon-Blanc | 45 Lormont | Bordeaux |
|---|---|---

CLASSE 2

Tarifs applicables au 1er février 2023

A11 A28 A81 A85

	Paris	Péage de St-Arnoult	(1) Ablis	(2) Chartres est	(3) Thivars	(4) Illiers-Combray	(4) Luigny	(5) La Ferté-Bernard	(6) Connerré	(7) Le Mans nord	(23) Auvours	(24) Parigné-l'Évêque	(25) Écommoy	(26) Montabon	Péage de St-Christophe	Péage du Roumois	(13) Brionne	(14) Bernay	(15) Broglie ouest	(16) Gacé	(17) Sées	Péage d'Argentan	(18) Alençon nord	(19) Alençon sud	(20) Rouessé-Fontaine	(21) Maresché	(8) Le Mans ouest	(9) Le Mans sud	(10) Sablé La Flèche	(11) Durtal	(12) Seiches-sur-le-Loir	Péage de Corzé	(13) Pellouailles-les-Vignes	(1) Joué-en-Charnie	(2) Vaiges	(3) Laval est	(4) Laval ouest	Péage de La Gravelle	(1) Beaufort-en-Vallée	(2) Longué	(3) Vivy Saumur	(5) Bourgueil	Péage de Restigné	Angers
Péage de St-Arnoult	5,5																																											
(1) Ablis	10,5	4,9																																										
(2) Chartres est	12,9	7	3																																									
(3) Thivars	16	9,5	5,1	2,3																																								
(4) Illiers-Combray	19,8	12,1	7,9	4,7	2,5																																							
(4) Luigny	23,9	17,2	13,2	9,1	6,4	3,9																																						
(5) La Ferté-Bernard	29,5	22,1	17,8	13,2	10,7	8,1	3,8																																					
(6) Connerré	31,1	24,3	19,6	17,8	12,8	10,3	7,7	4,6																																				
(7) Le Mans nord	32,5	25,4	21,8	18,7	14,2	11,5	7,4	4	2,2																																			
(23) Auvours	34,1	26,5	22,6	19	15,1	12	8,2	5,1	3	0,9																																		
(24) Parigné-l'Évêque	36,2	29,3	25,5	22,4	18	15	11,1	7	4,7	2,7	2,2																																	
(25) Écommoy	39,8	32,6	27,8	24,5	20,3	17,2	13,3	9,7	7,5	5,5	4,3	2,4																																
(26) Montabon	47,2	40,6	36,1	33,2	28,5	25,4	22,1	17,5	16,8	13,2	12,5	10,3	7,1																															
Péage de St-Christophe	88,6	83,5	79,2	75,9	72,6	69,2	65,3	61,6	57,1	58,6	58,8	60,9	63,7	72,9																														
Péage du Roumois	76,9	71,8	67,5	64,2	60,9	57,5	53,6	49,9	45,4	46,9	47,1	49,2	52	61,2	3,8																													
(13) Brionne	69,5	64,4	60,1	56,8	53,5	50,1	46,2	42,5	38	39,5	39,7	41,8	44,6	53,8	10,6	5,7																												
(14) Bernay	62,6	57,5	53,2	49,9	46,6	43,2	39,3	35,6	31,1	32,6	32,8	34,9	37,7	46,9	16,8	8,7	2,9																											
(15) Broglie ouest	55,3	50,2	45,9	42,6	39,3	35,9	32	28,3	23,8	25,3	25,5	27,6	30,4	39,6	24,5	14,9	8,9	5,7																										
(16) Gacé	49,1	44	39,7	36,4	33,1	29,7	25,8	22,1	17,6	19,1	19,3	21,4	24,2	33,4	32,2	21,1	14,4	9,8	4,6																									
(17) Sées	56,3	51,2	46,9	43,6	40,3	36,9	33	29,3	24,8	26,3	26,5	28,6	31,4	40,6	39,4	28,3	21,6	17	11,8	.																								
Péage d'Argentan	39	32,9	28,6	26,2	22,9	19,1	15,4	11,7	7,3	8,3	8,5	11,2	13,4	22,5	49,4	37,7	30,3	23,4	16,1	9,9	17,1																							
(18) Alençon nord	37,7	32	28,1	25,3	21,7	18,1	14,5	10,8	6,3	7,6	7,9	10,1	11,6	21,4	50,5	38,8	31,4	24,5	17,2	11	18,2	1																						
(19) Alençon sud	37,1	30,6	25,9	23,2	19,2	16,1	12,2	8,9	4,2	5,6	6,3	8,6	10,9	18,8	51,6	39,9	32,5	25,6	18,3	12,1	19,3	2,1	1																					
(20) Rouessé-Fontaine	35,1	28,5	24,6	21,3	17,7	14,3	10,7	7,4	2,6	4,5	4,8	7,4	9,4	18,7	52,9	41,2	33,8	26,9	19,6	13,4	20,6	3,1	2,3	1,7																				
(21) Maresché	34	26,2	22,3	19,1	16	13,2	7,9	6,6	2	4,1	4,6	6,7	9,1	17,4	58,6	46,9	39,5	32,6	25,3	19,1	26,3	8,7	7,6	6	4,7																			
(8) Le Mans ouest	35,7	27,9	24	20,8	17,7	14,9	9,6	8,3	3,7	5,8	6,3	8,4	10,8	19,1	60,3	48,6	41,2	34,3	27	20,8	28	10,4	9,3	7,7	6,4	1,7																		
(9) Le Mans sud	39,8	32	28,1	24,9	21,8	19	13,7	12,4	7,8	9,9	10,4	12,5	14,9	23,2	64,4	52,7	45,3	38,4	31,1	24,9	32,1	14,5	13,4	11,8	10,5	5,8	5																	
(10) Sablé La Flèche	41,6	33,8	29,9	26,7	23,6	20,8	15,5	14,2	9,6	11,7	12,2	14,3	16,7	25	66,2	54,5	47,1	40,2	32,9	26,7	33,9	16,3	15,2	13,6	12,3	7,6	6,8	1,8																
(11) Durtal	45,1	37,3	33,4	30,2	27,1	24,3	19	17,7	13,1	15,2	15,7	17,8	20,2	28,5	69,7	58	50,6	43,7	36,4	30,2	37,4	19,8	18,7	17,1	15,8	11,1	9,4	3,7	1,8															
(12) Seiches-sur-le-Loir	48,8	41	37,1	33,9	30,8	28	22,7	21,4	16,8	18,9	19,4	21,5	23,9	32,2	73,4	61,7	54,3	47,4	40,1	33,9	41,1	23,5	22,4	20,8	19,5	14,8	14,1	7,5	5,5	3,3														
Péage de Corzé	48,8	41	37,1	33,9	30,8	28	22,7	21,4	16,8	18,9	19,4	21,5	23,9	32,2	73,4	61,7	54,3	47,4	40,1	33,9	41,1	23,5	22,4	20,8	19,5	14,8	14,1	7,5	5,5	3,3	.													
(13) Pellouailles-les-Vignes	38,9	31,6	27,6	24,7	21	18,3	12,9	10,5	5,8	8,3	9,1	11,3	14,6	22,6	62,1	50,4	43	36,1	28,8	22,6	29,8	12,3	12	9,2	8,5	5,4	7,1	11,2	13	16,5	20,2	20,2												
(1) Joué-en-Charnie	42,6	35,7	31,8	29,2	25	22	17,4	14,4	9,9	11,5	12	15,2	17,5	27,1	66,8	55,1	47,7	40,8	33,5	27,3	34,5	16,8	15,9	13,4	12,2	8,4	10,1	14,2	16	19,5	23,2	23,2	2,3											
(2) Vaiges	46,6	39,6	35,5	32,7	29	25,7	21	18,1	13,4	14,7	16,2	18,8	21,3	30,2	69,1	57,4	50	43,1	35,8	29,6	36,8	19,6	18,5	17,3	16,4	12,4	14,1	18,2	20	23,5	27,2	27,2	5	3,2										
(3) Laval est	46,7	41,2	37	33,9	30	27,1	22,5	19,7	15	16,8	17,4	20	22,9	30,5	70,9	59,2	51,8	44,9	37,6	31,4	38,6	21,3	20,2	18,6	17,2	14,2	15,9	20	21,8	25,3	29	29	6,6	4,1	1,3									
(4) Laval ouest	48,2	43,7	41,3	37,7	34,7	31,4	25,8	23,9	19,2	22	22,2	25,5	27,9	33,2	74,2	62,5	55,1	48,2	40,9	34,7	41,9	24,7	23,9	23	21,6	18,2	19,9	24	25,8	29,3	33	33	11,1	8	4,8	3,9								
Péage de La Gravelle	48,8	41	37,1	33,9	30,8	28	22,7	21,4	16,8	18,9	19,4	21,5	23,9	32,2	73,4	61,7	54,3	47,4	40,1	33,9	41,1	23,5	22,4	20,8	19,5	14,8	12,7	7,2	5,1	3,1	5,9	5,9	20,2	23,2	27,2	29	33							
(1) Beaufort-en-Vallée	50	42,2	38,3	35,1	32	29,2	23,9	22,6	18	20,1	20,6	22,7	25,1	33,4	74,6	62,9	55,5	48,6	41,3	35,1	42,3	24,7	23,6	22	20,7	16	13,9	8,4	6,3	4,3	7,1	7,1	21,4	24,4	28,4	30,2	34,2	1,1						
(2) Longué	52,3	44,5	40,6	37,4	34,3	31,5	26,2	24,9	20,3	22,4	22,9	25	27,4	35,7	76,9	65,2	57,8	50,9	43,6	37,4	44,6	27	25,9	24,3	23	18,3	16,2	10,7	8,6	6,6	9,4	9,4	23,7	26,7	30,7	32,5	36,5	2,2	2					
(3) Vivy Saumur	54,9	47,1	43,2	40	36,9	34,1	28,8	27,5	22,9	25	25,5	27,6	30	38,3	79,5	67,8	60,4	53,5	46,2	40	47,2	29,6	28,5	26,9	25,6	20,9	18,8	13,3	11,2	9,2	12	12	26,3	29,3	33,3	35,1	39,1	4,5	3,3	2,6				
(5) Bourgueil	60,1	52,3	48,4	45,2	42,1	39,3	34	32,7	28,1	30,2	30,7	32,8	35,2	43,5	84,7	73	65,6	58,7	51,4	45,2	52,4	34,8	33,7	32,1	30,8	26,1	24	18,5	16,4	14,4	17,2	17,2	31,5	34,5	38,5	40,3	44,3	8,8	7,8	7,7	4			
Péage de Restigné																																												

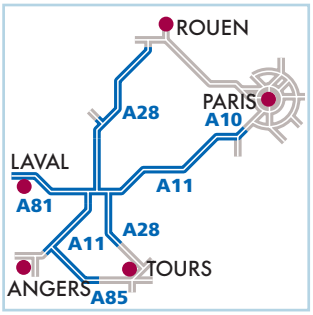

Le prix du péage peut inclure le prix du péage des trajets d'autres sociétés d'autoroutes au nom et pour le compte desquelles agit la société Autoroutes du Sud de la France percevant le péage en sortie.

CLASSE 2

Tarifs applicables au 1er février 2023

A72 A89

St-Étienne

	9 La Fouillouse	8 Andrézieux-Bouthéon sud	8 Andrézieux-Bouthéon nord	Péage de Veauchette	7 Montbrison Montrond	6 Feurs	Tour de Salvagny limite de concession	38 Lentilly	37 Pont de Dorieux	36 L'Arbresle	35 Tarare est (péage en système ouvert)	Péage de St-Romain-de-Popey	35 Tarare est (péage en système fermé)	34 Tarare ouest	33 Balbigny	32 St-Germain-Laval	31 Noirétable	30 Thiers est	29 Thiers ouest	28 Lezoux	Péage des Martres-d'Artière	Clermont-Ferrand limite de concession	1.4 Pont du Château
0																							
.	.																						
.	.	.																					
1,7	.	1,7	1,7																				
3,9	.	3,9	3,9	1,6																			
17,7	.	17,7	17,7	14,5	12,4																		
17,7	.	17,7	17,7	14,5	12,4	0																	
17,7	.	17,7	17,7	14,5	12,4	0	0																
17,7	.	17,7	17,7	14,5	12,4	0	0	0															
.	.	.	.	.	.	2,8	2,8	2,8	2,8														
17,7	.	17,7	17,7	14,5	12,4	.	.	.	.	.													
12,9	.	12,9	12,9	10,2	8,3				.	.	.												
11,3	.	11,3	11,3	8,6	6,1	4,7	4,7	4,7	4,7	.	4,7	1,2											
6,9	.	6,9	6,9	4,2	2,1	9	9	9	9	.	9	5,6	3,9										
5,9	.	5,9	5,9	3,9	2,2	11,9	11,9	11,9	11,9	.	11,9	7,8	6	1,5									
9,4	.	9,4	9,4	7,3	5,5	15,5	15,5	15,5	15,5	.	15,5	11,2	10,1	5,2	2,7								
11,6	.	11,6	11,6	11	7,9	18,7	18,7	18,7	18,7	.	18,7	13,7	12,4	7,5	5,2	2							
14	.	14	14	12,6	10,8	21,9	21,9	21,9	21,9	.	21,9	16,8	15,8	10,1	7,6	4,2	1,6						
14,8	.	14,8	14,8	13,4	11,5	22,1	22,1	22,1	22,1	.	22,1	17,3	15,8	11,2	8,9	5,4	2,9	1,3					
17,1	.	17,1	17,1	17	16,4	25,2	25,2	25,2	25,2	.	25,2	22	21,3	15,5	13,1	9,2	6,1	4,4	3,2				
17,1	.	17,1	17,1	17	16,4	25,2	25,2	25,2	25,2	.	25,2	22	21,3	15,5	13,1	9,2	6,1	4,4	3,2	.			
17,1	.	17,1	17,1	17	16,4	25,2	25,2	25,2	25,2	.	25,2	22	21,3	15,5	13,1	9,2	6,1	4,4	3,2	.	.		

Clermont-Ferrand

A89 A10 A19 A6 A71 A5 A26 A4 A31 A36 A39 A40 A52

Tarifs applicables au 14 novembre 2023

Clermont-Ferrand

	27 Manzat	26 Vulcania Bromont	25 St-Julien Sancy	24 Ussel est	23 Ussel ouest	22 Egletons	21 Tulle est	20 Tulle nord	Péage de St-Germain-les-Vergnes
3,1									
6,7	3,6								
10,7	8,2	4,2							
13,4	10,7	7,2	2,5						
17,4	14	11,1	6,6	3,9					
20,8	17,8	15,7	9,4	7,5	2,7				
22,3	18,2	16,6	10,4	8,6	4,1	1			
26,4	23,3	21,1	14,7	12,2	7,2	3,5	2,3		
26,4	23,3	21,1	14,7	12,2	7,2	3,5	2,3	.	

St Germain les Vergnes — Brive

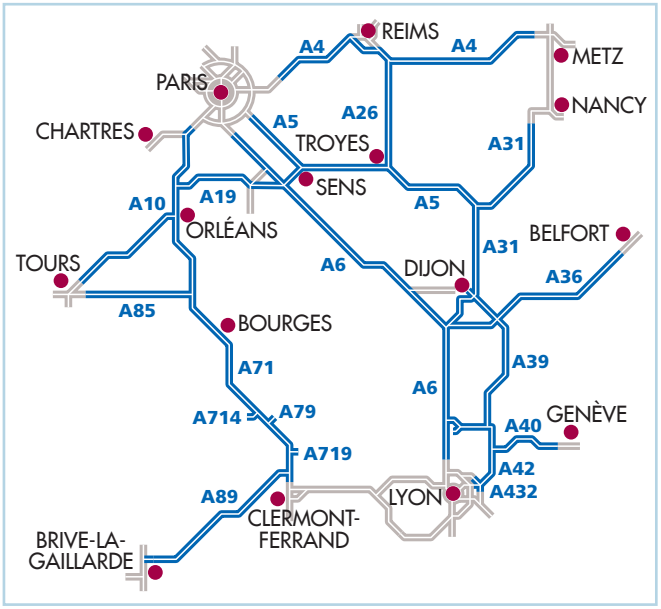

Péage de St-Germain-les-Vergnes	20 Tulle nord	21 Tulle est	22 Egletons	23 Ussel ouest	24 Ussel est	25 St-Julien Sancy	26 Vulcania Bromont	27 Manzat		
33	30,1	28,7	24,2	20,1	17,7	13,2	9,1	5,9	Péage de Clermont	A71
31,1	28,2	26,8	22,3	18,2	15,8	11,3	7,2	4	14 Gerzat	A71
30,3	27,4	26	21,5	17,4	15	10,5	6,4	3,2	13 Riom	A71
29,2	26,3	24,9	20,4	16,3	13,9	9,4	5,3	2,1	12.1 Combronde	A71
32,3	29,4	28	23,5	19,4	17	12,5	8,4	5,2	Péage de Gannat A719	A71
35,2	32,3	30,9	26,4	22,3	19,9	15,4	11,3	8,1	11 Montmarault	A71
35,7	32,8	31,4	26,9	22,8	20,4	15,9	11,8	8,6	Péage de Deux Chaises A79	A71
39,4	36,5	35,1	30,6	26,5	24,1	19,6	15,5	12,3	Péage de Montluçon A714	A71
39,6	36,7	35,3	30,8	26,7	24,3	19,8	15,7	12,5	9 Forêt de Tronçais	A71
43,5	40,6	39,2	34,7	30,6	28,2	23,7	19,6	16,4	8 St-Amand-Montrond	A71
50,3	47,4	46	41,5	37,4	35	30,5	26,4	23,2	7 Bourges	A71
55	52,1	50,7	46,2	42,1	39,7	35,2	31,1	27,9	6 Vierzon est	A71
55,5	52,6	51,2	46,7	42,6	40,2	35,7	31,6	28,4	5 Vierzon nord	A71
60,6	57,7	56,3	51,8	47,7	45,3	40,8	36,7	33,5	14 Villefranche-sur-Cher	A85
63,4	60,5	59,1	54,6	50,5	48,1	43,6	39,5	36,3	13 Chémery	A85
66,1	63,2	61,8	57,3	53,2	50,8	46,3	42,2	39	12 St-Romain-sur-Cher	A85
71,6	68,7	67,3	62,8	58,7	56,3	51,8	47,7	44,5	11 Bléré	A85
74,2	71,3	69,9	65,4	61,3	58,9	54,4	50,3	47,1	10 Esvres	A85
75,8	72,9	71,5	67	62,9	60,5	56	51,9	48,7	Péage de Veigné	A85
59	56,1	54,7	50,2	46,1	43,7	39,2	35,1	31,9	4 Salbris	A71
61,7	58,8	57,4	52,9	48,8	46,4	41,9	37,8	34,6	3 Lamotte-Beuvron	A71
67,5	64,6	63,2	58,7	54,6	52,2	47,7	43,6	40,4	2 Olivet	A71
69,6	66,7	65,3	60,8	56,7	54,3	49,8	45,7	42,5	1 Orléans centre	A71
88,8	85,9	84,5	80	75,9	73,5	69	64,9	61,7	Péage de St-Arnoult	A10
84,3	81,4	80	75,5	71,4	69	64,5	60,4	57,2	11 Allainville	A10
78,4	75,5	74,1	69,6	65,5	63,1	58,6	54,5	51,3	12 Allaines	A10
75,4	72,5	71,1	66,6	62,5	60,1	55,6	51,5	48,3	13 Artenay	A10
72	69,1	67,7	63,2	59,1	56,7	52,2	48,1	44,9	13.1 Gidy	A10
71,7	68,8	67,4	62,9	58,8	56,4	51,9	47,8	44,6	14 Orléans nord	A10
73,5	70,6	69,2	64,7	60,6	58,2	53,7	49,6	46,4	15 Meung-sur-Loire	A10
77,2	74,3	72,9	68,4	64,3	61,9	57,4	53,3	50,1	16 Mer	A10
79,5	76,6	75,2	70,7	66,6	64,2	59,7	55,6	52,4	17 Blois	A10
83,7	80,8	79,4	74,9	70,8	68,4	63,9	59,8	56,6	18 Amboise/Château-Renault	A10
91,6	88,7	87,3	82,8	78,7	76,3	71,8	67,7	64,5	Péage de Monnaie	A10

CLASSE 2

Tarifs applicables au 1er février 2023

A89 A10 A19 A6 A71 A5 A26 A4 A31 A36 A39 A40 A42

Péage de St-Germain-les-Vergnes	20 Tulle nord	21 Tulle est	22 Egletons	23 Ussel ouest	24 Ussel est	25 St-Julien Sancy	26 Vulcania Bromont	27 Manzat		
81,5	78,6	77,2	72,7	68,6	66,2	61,7	57,6	54,4	8 Escrennes	A19
87	84,1	82,7	78,2	74,1	71,7	67,2	63,1	59,9	7 Auxy	A19
90,8	87,9	86,5	82	77,9	75,5	71	66,9	63,7	6 Gondreville nord	A19
97,2	94,3	92,9	88,4	84,3	81,9	77,4	73,3	70,1	6 Gondreville sud	A19
93,6	90,7	89,3	84,8	80,7	78,3	73,8	69,7	66,5	5 Fontenay-sur-Loing	A19
99,1	96,2	94,8	90,3	86,2	83,8	79,3	75,2	72	4 St-Hilaire-les-Andrésis	A19
100	97,1	95,7	91,2	87,1	84,7	80,2	76,1	72,9	3 Savigny-sur-Clairis	A19
106,5	103,6	102,2	97,7	93,6	91,2	86,7	82,6	79,4	2 Villeneuve-Dondagre	A19
108,4	105,5	104,1	99,6	95,5	93,1	88,6	84,5	81,3	1 St-Denis-les-Sens	A19
114,4	111,5	110,1	105,6	101,5	99,1	94,6	90,5	87,3	Péage de Fleury-en-Bière	A6
111,2	108,3	106,9	102,4	98,3	95,9	91,4	87,3	84,1	14 Ury	A6
110,1	107,2	105,8	101,3	97,2	94,8	90,3	86,2	83	15 Fontainebleau	A6
110,1	107,2	105,8	101,3	97,2	94,8	90,3	86,2	83	16 Nemours	A6
104,8	101,9	100,5	96	91,9	89,5	85	80,9	77,7	17 Courtenay	A6
107,1	104,2	102,8	98,3	94,2	91,8	87,3	83,2	80	18 Joigny	A6
111,5	108,6	107,2	102,7	98,6	96,2	91,7	87,6	84,4	19 Auxerre nord	A6
111,5	108,6	107,2	102,7	98,6	96,2	91,7	87,6	84,4	20 Auxerre sud	A6
114,8	111,9	110,5	106	101,9	99,5	95	90,9	87,7	21 Nitry	A6
117,8	114,9	113,5	109	104,9	102,5	98	93,9	90,7	22 Avallon	A6
120,3	117,4	116	111,5	107,4	105	100,5	96,4	93,2	23 Bierre-les-Semur	A6
126,4	123,5	122,1	117,6	113,5	111,1	106,6	102,5	99,3	Péage de Pouilly-en-Auxois	A6
130,6	127,7	126,3	121,8	117,7	115,3	110,8	106,7	103,5	24 Beaune nord	A6
132,2	129,3	127,9	123,4	119,3	116,9	112,4	108,3	105,1	24.1 Beaune sud	A6
136,1	133,2	131,8	127,3	123,2	120,8	116,3	112,2	109	25 Chalon nord	A6
136,1	133,2	131,8	127,3	123,2	120,8	116,3	112,2	109	26 Chalon sud	A6
138,5	135,6	134,2	129,7	125,6	123,2	118,7	114,6	111,4	27 Tournus	A6
142,7	139,8	138,4	133,9	129,8	127,4	122,9	118,8	115,6	28 Mâcon nord	A6
144,1	141,2	139,8	135,3	131,2	128,8	124,3	120,2	117	29 Mâcon sud	A6
146,4	143,5	142,1	137,6	133,5	131,1	126,6	122,5	119,3	30 Belleville-sur-Saône	A6
147,3	144,4	143	138,5	134,4	132	127,5	123,4	120,2	31.1 Villefranche nord	A6
148,8	145,9	144,5	140	135,9	133,5	129	124,9	121,7	31.2 Villefranche ville	A6
153,6	150,7	149,3	144,8	140,7	138,3	133,8	129,7	126,5	Péage de Villefranche-Limas	A6
112,8	109,9	108,5	104	99,9	97,5	93	88,9	85,7	17 Val de Loing/Souppes	A77
122,2	119,3	117,9	113,4	109,3	106,9	102,4	98,3	95,1	Péage de Val de Loing barrière	A77
118,5	115,6	114,2	109,7	105,6	103,2	98,7	94,6	91,4	Péage des Eprunes	A5
116,4	113,5	112,1	107,6	103,5	101,1	96,6	92,5	89,3	15 St-Germain-Laxis	A5
116,4	113,5	112,1	107,6	103,5	101,1	96,6	92,5	89,3	16 Chatillon-Laborde	A5
112,3	109,4	108	103,5	99,4	97	92,5	88,4	85,2	17 Forges	A5
112,3	109,4	108	103,5	99,4	97	92,5	88,4	85,2	18 Marolles-sur-Seine	A5
112,3	109,4	108	103,5	99,4	97	92,5	88,4	85,2	19 Vulaines	A5
116,4	113,5	112,1	107,6	103,5	101,1	96,6	92,5	89,3	20 Torvilliers	A5
117,2	114,3	112,9	108,4	104,3	101,9	97,4	93,3	90,1	21 St-Thibault	A5
120,9	118	116,6	112,1	108	105,6	101,1	97	93,8	22 Magnant	A5
123,6	120,7	119,3	114,8	110,7	108,3	103,8	99,7	96,5	23 Ville-sous-la-Ferté	A5
126,1	123,2	121,8	117,3	113,2	110,8	106,3	102,2	99	24 Chaumont/Semoutiers	A5
119,2	116,3	114,9	110,4	106,3	103,9	99,4	95,3	92,1	23 Thennelières	A26
122,4	119,5	118,1	113,6	109,5	107,1	102,6	98,5	95,3	22 Charmont-sous-Barbuise	A26
124,4	121,5	120,1	115,6	111,5	109,1	104,6	100,5	97,3	21 Vallée de l'Aube	A26
127,6	124,7	123,3	118,8	114,7	112,3	107,8	103,7	100,5	20 Sommesous	A26
128,2	125,3	123,9	119,4	115,3	112,9	108,4	104,3	101,1	19 Vatry	A26
130,9	128	126,6	122,1	118	115,6	111,1	107	103,8	18 Mont-Choisy	A26
132	129,1	127,7	123,2	119,1	116,7	112,2	108,1	104,9	17 St-Gibrien	A26
138,6	135,7	134,3	129,8	125,7	123,3	118,8	114,7	111,5	Péage de Reims est	A4
138,1	135,2	133,8	129,3	125,2	122,8	118,3	114,2	111	23 Reims sud	A4
140,4	137,5	136,1	131,6	127,5	125,1	120,6	116,5	113,3	Péage Reims nord A26	A4
141,1	138,2	136,8	132,3	128,2	125,8	121,3	117,2	114	22 Reims ouest	A4
142,5	139,6	138,2	133,7	129,6	127,2	122,7	118,6	115,4	21 Dormans	A4
146	143,1	141,7	137,2	133,1	130,7	126,2	122,1	118,9	20 Château-Thierry	A4
149,3	146,4	145	140,5	136,4	134	129,5	125,4	122,2	19 Montreuil-Reims	A4
152,5	149,6	148,2	143,7	139,6	137,2	132,7	128,6	125,4	Péage de Montreuil-aux-Lions	A4
133,7	130,8	129,4	124,9	120,8	118,4	113,9	109,8	106,6	27 Châlons/La Veuve	A4
134	131,1	129,7	125,2	121,1	118,7	114,2	110,1	106,9	27 Châlons/Mourmelon	A4

Péage de St-Germain-les-Vergnes	20 Tulle nord	21 Tulle est	22 Egletons	23 Ussel ouest	24 Ussel est	25 St-Julien Sancy	26 Vulcania Bromont	27 Manzat		
134	131,1	129,7	125,2	121,1	118,7	114,2	110,1	106,9	28 St-Etienne-au-Temple	A4
137,7	134,8	133,4	128,9	124,8	122,4	117,9	113,8	110,6	29 Ste-Menehould	A4
140,1	137,2	135,8	131,3	127,2	124,8	120,3	116,2	113	29.1 Clermont-en-Argonne	A4
143,3	140,4	139	134,5	130,4	128	123,5	119,4	116,2	30 Voie Sacrée	A4
147,2	144,3	142,9	138,4	134,3	131,9	127,4	123,3	120,1	31 Verdun	A4
147,2	144,3	142,9	138,4	134,3	131,9	127,4	123,3	120,1	32 Fresnes-en-Woevre	A4
149,9	147	145,6	141,1	137	134,6	130,1	126	122,8	33 Jarny	A4
153,9	151	149,6	145,1	141	138,6	134,1	130	126,8	Péage de Beaumont	A4
144,2	141,3	139,9	135,4	131,3	128,9	124,4	120,3	117,1	Péage de Gye	A31
141,2	138,3	136,9	132,4	128,3	125,9	121,4	117,3	114,1	11 Colombey-les-Belles	A31
137,4	134,5	133,1	128,6	124,5	122,1	117,6	113,5	110,3	10 Chatenois sud	A31
136,7	133,8	132,4	127,9	123,8	121,4	116,9	112,8	109,6	9 Bulgneville	A31
134,6	131,7	130,3	125,8	121,7	119,3	114,8	110,7	107,5	8.1 Robecourt	A31
131,2	128,3	126,9	122,4	118,3	115,9	111,4	107,3	104,1	8 Montigny-le-Roi	A31
128,7	125,8	124,4	119,9	115,8	113,4	108,9	104,8	101,6	7 Langres nord	A31
130,1	127,2	125,8	121,3	117,2	114,8	110,3	106,2	103	6 Langres sud	A31
133,4	130,5	129,1	124,6	120,5	118,1	113,6	109,5	106,3	5 Til-Chatel	A31
138,8	135,9	134,5	130	125,9	123,5	119	114,9	111,7	4 Dijon/Arc-sur- Tille	A31
136,5	133,6	132,2	127,7	123,6	121,2	116,7	112,6	109,4	Péage de Dijon sud A311	A31
133,7	130,8	129,4	124,9	120,8	118,4	113,9	109,8	106,6	1 Nuits-St-Georges	A31
135,7	132,8	131,4	126,9	122,8	120,4	115,9	111,8	108,6	1 Seurre	A36
139,3	136,4	135	130,5	126,4	124	119,5	115,4	112,2	2 Dôle	A36
141,2	138,3	136,9	132,4	128,3	125,9	121,4	117,3	114,1	2.1 Gendrey	A36
144,3	141,4	140	135,5	131,4	129	124,5	120,4	117,2	3 Besançon ouest	A36
144,8	141,9	140,5	136	131,9	129,5	125	120,9	117,7	4 Besançon nord	A36
145,9	143	141,6	137,1	133	130,6	126,1	122	118,8	4.1 Besançon est	A36
149,4	146,5	145,1	140,6	136,5	134,1	129,6	125,5	122,3	5 Baume-les-Dames	A36
151,5	148,6	147,2	142,7	138,6	136,2	131,7	127,6	124,4	6 L'Isle-sur-le-Doubs	A36
158,4	155,5	154,1	149,6	145,5	143,1	138,6	134,5	131,3	Péage de St-Maurice	A36
137,1	134,2	132,8	128,3	124,2	121,8	117,3	113,2	110	Péage de Dijon/Crimolois	A39
137,8	134,9	133,5	129	124,9	122,5	118	113,9	110,7	5 Soirans	A39
139,3	136,4	135	130,5	126,4	124	119,5	115,4	112,2	6 Choisey	A39
143,5	140,6	139,2	134,7	130,6	128,2	123,7	119,6	116,4	Péage de Bersaillin A391	A39
144,8	141,9	140,5	136	131,9	129,5	125	120,9	117,7	7.1 Arlay	A39
146,5	143,6	142,2	137,7	133,6	131,2	126,7	122,6	119,4	8 Beaurepaire	A39
147,9	145	143,6	139,1	135	132,6	128,1	124	120,8	9 Le Miroir	A39
149,8	146,9	145,5	141	136,9	134,5	130	125,9	122,7	10 Beaupont	A39
152	149,1	147,7	143,2	139,1	136,7	132,2	128,1	124,9	Péage de Val de Saône A406	A40
143,2	140,3	138,9	134,4	130,3	127,9	123,4	119,3	116,1	1 Mâcon centre	A40
143,4	140,5	139,1	134,6	130,5	128,1	123,6	119,5	116,3	2 Feillens	A40
143,4	140,5	139,1	134,6	130,5	128,1	123,6	119,5	116,3	3 Replonges	A40
149,6	146,7	145,3	140,8	136,7	134,3	129,8	125,7	122,5	4 St-Genis	A40
146,9	144	142,6	138,1	134	131,6	127,1	123	119,8	5 Bourg nord	A40
147	144,1	142,7	138,2	134,1	131,7	127,2	123,1	119,9	6 Viriat	A40
149,1	146,2	144,8	140,3	136,2	133,8	129,3	125,2	122	7 Bourg sud	A40
156,4	153,5	152,1	147,6	143,5	141,1	136,6	132,5	129,3	8 St-Martin-du-Fresne	A40
157,3	154,4	153	148,5	144,4	142	137,5	133,4	130,2	9 Sylans sud	A40
163,8	160,9	159,5	155	150,9	148,5	144	139,9	136,7	10 Bellegarde	A40
166,1	163,2	161,8	157,3	153,2	150,8	146,3	142,2	139	11 Eloise	A40
173,3	170,4	169	164,5	160,4	158	153,5	149,4	146,2	Péage de Viry	A40
156,5	153,6	152,2	147,7	143,6	141,2	136,7	132,6	129,4	9 La Croix-Chalon	A404
159,1	156,2	154,8	150,3	146,2	143,8	139,3	135,2	132	Péage de Groissiat	A404
151,3	148,4	147	142,5	138,4	136	131,5	127,4	124,2	9 Pont-d'Ain	A42
152,7	149,8	148,4	143,9	139,8	137,4	132,9	128,8	125,6	8 Ambérieu	A42
154,6	151,7	150,3	145,8	141,7	139,3	134,8	130,7	127,5	7 Pérouges	A42
154,6	151,7	150,3	145,8	141,7	139,3	134,8	130,7	127,5	6 Balan	A42
156,7	153,8	152,4	147,9	143,8	141,4	136,9	132,8	129,6	5.1 La Boise/Montuel	A42
158,5	155,6	154,2	149,7	145,6	143,2	138,7	134,6	131,4	Péage de Beynost	A42
157,8	154,9	153,5	149	144,9	142,5	138	133,9	130,7	Péage de La Côtière	A432
160,7	157,8	156,4	151,9	147,8	145,4	140,9	136,8	133,6	Péage de La Boisse	A432

Le prix du péage peut inclure le prix du péage des trajets d'autres sociétés d'autoroutes au nom et pour le compte desquelles agit la société Autoroutes du Sud de la France percevant le péage en sortie.

CLASSE 3

Tarifs applicables au 1er février 2023

A7 A8 A9 A46 A54 A709

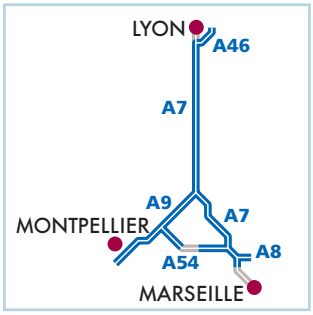

| | Lyon | Bifurcation A46S/A43 vers A43 ou A46 | (11) Fort de St-Priest | (12) St-Priest centre | (13) Mions | (14) Vénissieux | (15) Marennes | (16) Communay | Bifurcation A46S/A7/A47 vers Lyon ou St-Etienne | (8) Chasse sud | (9) Vienne nord | (10) Condrieu | (11) Vienne sud | Péage de Vienne | (11.1) Auberives (accès nord/sud uniquement) | (12) Chanas | (13) Tain | (14) Valence nord | (15) Valence sud | (16) Loriol | (17) Montélimar nord | (18) Montélimar sud | (19) Bollène | (20) Orange nord | (21) Orange centre | (22) Orange sud | (23) Avignon nord | (24) Avignon sud | (25) Cavaillon | (26) Sénas | (27) Salon nord | (15) Salon sud | (14) Grans | (13) Salon ouest | Péage de St-Martin-de-Crau | (12) St-Martin-de-Crau est | Péage de Lançon (Aix/Berre) | (28) Rognac Berre | (29) Coudoux | (29) Aix ouest | (22) Roquemaure | (23) Remoulins | (24) Nîmes est | (25) Nîmes ouest | (1) Nîmes centre | (2) Nîmes Garons | Péage d'Arles | (26) Gallargues | (27) Lunel | Péage de Baillargues | (28) Vendargues | (29) Montpellier est | (30) Montpellier sud | (31) Montpellier ouest | (32) St-Jean-de-Vedas | Toulouse Espagne |
|---|---|---

CLASSE 3

Tarifs applicables au 1er février 2023

A7 A9 A46 A54 A61 A62 A66 A75

	Bifurcation A46S/A43 vers A43 ou A46	12 St-Priest centre	13 Mions	14 Vénissieux	15 Marennes	16 Communay	Bifurcation A46S/A7/A47 vers Lyon ou St-Étienne	8 Chasse sud	11 Vienne sud	Péage de Vienne	11.1 Auberives (accès nord/sud uniquement)	12 Chanas	13 Tain	14 Valence nord	15 Valence sud	16 Loriol	17 Montélimar nord	18 Montélimar sud	19 Ballène	20 Orange nord	21 Orange	22 Roquemaure	23 Remoulins	24 Nîmes est	25 Nîmes ouest	1 Nîmes centre	2 Nîmes Garons	Péage d'Arles	26 Gallargues	27 Lunel
A9 — 33 Sète	69,2	69,2	69,2	69,2	69,2	69,2	69,2	69,2	69,2	69,2	61,4	58,2	52,7	49,7	49,5	43,6	39,6	34,4	31,6	24	23,1	22,6	19,2	13	12	12,4	14,5	18,2	7,4	6,5
A9 — 34 Agde Pezenas	74,5	74,5	74,5	74,5	74,5	74,5	74,5	74,5	74,5	74,5	66,5	63,9	58,1	54,9	54,7	48,9	44,8	39,8	37,2	29,8	28,3	27,9	24,5	18,5	17,4	18	19,8	23,9	12,8	12
A75 Péage de Béziers-Cabrials	76,7	76,7	76,7	76,7	76,7	76,7	76,7	76,7	76,7	76,7	68,9	66,6	61,2	57,9	57,7	51,5	47,7	42,6	39,8	31,6	31	30,8	27,2	20,9	19,9	20,4	22,1	25,7	15,2	14,5
A9 — 36 Béziers ouest	78,1	78,1	78,1	78,1	78,1	78,1	78,1	78,1	78,1	78,1	70,5	67,7	62,1	58,6	58,3	52,9	48,8	43,8	41	33,5	32,6	32,2	28,7	22,8	21,5	22,1	23,6	27,7	17	16,1
A9 — 37 Narbonne est	86	86	86	86	86	86	86	86	86	86	77,3	75	69,3	66	65,8	59,9	56,5	51,2	48,4	40,2	39,2	39	36	29,4	28,3	29,2	30,7	35	23,8	22,8
A9 — 38 Narbonne sud	86,5	86,5	86,5	86,5	86,5	86,5	86,5	86,5	86,5	86,5	77,9	75,6	70	66,2	66	60,3	57	51,7	48,9	41	40	39,7	36,8	30,2	29	30	31,5	35,6	24,4	23,5
A9 — 39 Sigean	91,8	91,8	91,8	91,8	91,8	91,8	91,8	91,8	91,8	91,8	84,2	81,2	75,7	72,2	72	66,1	62,6	57,2	54,6	45,4	45,1	44,8	41,9	35,7	34,7	35	37,1	40,8	30	29,5
A9 — 40 Leucate	92,1	92,1	92,1	92,1	92,1	92,1	92,1	92,1	92,1	92,1	84,6	82	76,6	73,3	72,9	66,9	63,7	58	55,4	47	46	45,8	42,6	36,6	35,6	36,3	37,8	41,6	30,9	30,3
A9 — 41 Perpignan nord	100,8	100,8	100,8	100,8	100,8	100,8	100,8	100,8	100,8	100,8	92,8	90,1	84,5	80,8	80,5	75	70,8	66	63,4	53,9	53,8	53,6	50,9	44,7	43,5	44	45,7	49,6	39	38,2
A9 — 42 Perpignan sud	101	101	101	101	101	101	101	101	101	101	93	90,3	84,7	81	80,7	75,3	71	66,2	63,6	54,1	54	53,8	51,1	44,9	43,7	44,2	45,9	49,8	39,2	38,4
A9 — 43 Le Boulou (système fermé)	105,4	105,4	105,4	105,4	105,4	105,4	105,4	105,4	105,4	105,4	98	95,6	89,8	86,4	85,9	80	76,5	71,1	68,5	58,9	58,7	58,5	56	50,1	48,7	49,2	50,9	53,9	44	43,5
A9 — Péage du Perthus	111,8	111,8	111,8	111,8	111,8	111,8	111,8	111,8	111,8	111,8	103,3	100	94,5	89,8	89,5	85,7	81,8	75,9	73,3	64,3	63,8	63,4	61,3	55,5	54,1	54,2	55,8	59,5	49,5	49
A9 — Frontière Espagnole	111,8	111,8	111,8	111,8	111,8	111,8	111,8	111,8	111,8	111,8	103,3	100	94,5	89,8	89,5	85,7	81,8	75,9	73,3	64,3	63,8	63,4	61,3	55,5	54,1	54,2	55,8	59,5	49,5	49
A61 — 25 Lezignan	91,4	91,4	91,4	91,4	91,4	91,4	91,4	91,4	91,4	91,4	84,5	82	76,4	72,8	72,5	66,8	63,1	57,7	55,1	46,1	45,3	44,8	42,6	36,4	35,1	35,6	37,4	41,1	30,5	29,7
A61 — 24 Carcassonne est	98,7	98,7	98,7	98,7	98,7	98,7	98,7	98,7	98,7	98,7	91,4	88,5	82,9	79,4	78,9	73	69,6	64,6	62	52,3	52,1	51,6	49,2	43	41,9	42,5	44	48	37,3	36,7
A61 — 23 Carcassonne ouest	100,3	100,3	100,3	100,3	100,3	100,3	100,3	100,3	100,3	100,3	93,9	90,6	85,1	81,8	81,3	75,6	71,9	66,1	63,5	54,8	54,4	53,9	51,6	45,4	44,2	44,4	46,5	50,3	39,5	39,1
A61 — 22 Bram	104,9	104,9	104,9	104,9	104,9	104,9	104,9	104,9	104,9	104,9	97,9	95	89,5	85,8	85,6	79,7	76,1	70,6	68	58,5	58,3	57,8	55,7	49,8	48,3	48,9	50,4	54,2	43,7	43,1
A61 — 21 Castelnaudary	110,6	110,6	110,6	110,6	110,6	110,6	110,6	110,6	110,6	110,6	103,5	100,9	95	91,3	91,1	85	81,7	76,5	73,9	64,4	64	63,7	61,2	55,4	54,3	54,7	56	59,5	49,2	48,7
A61 — 20 Villefranche-de-Lauragais	114	114	114	114	114	114	114	114	114	114	107,3	104,6	98,7	95,7	95,5	89,9	85,9	80,3	77,4	68,3	67,7	67,3	65,1	58,8	57,7	58,1	59,9	63,9	53,1	52,5
A66 — 1 Nailloux	114,6	114,6	114,6	114,6	114,6	114,6	114,6	114,6	114,6	114,6	107,7	105	99,3	96,3	96,1	90,2	86,3	80,7	78	69	68,7	68,5	65,5	59,2	58,1	58,6	60,2	64,1	53,4	52,9
A66 — 2 Mazères-Saverdun	116,6	116,6	116,6	116,6	116,6	116,6	116,6	116,6	116,6	116,6	109	105,5	100	97,9	97,1	91,6	87,7	83	80,4	71,7	71,2	71	67,7	60,7	59,5	60	63	65,2	55,1	54,5
A66 — Péage de Pamiers	117,7	117,7	117,7	117,7	117,7	117,7	117,7	117,7	117,7	117,7	110	106	100,5	99,3	98	93,1	89	83,8	81,2	74,8	73	72,8	69,2	62,4	61,5	62	64,5	67	57	56,4
A66 — 3 Pamiers Nord	117,7	117,7	117,7	117,7	117,7	117,7	117,7	117,7	117,7	117,7	110	106	100,5	99,3	98	93,1	89	83,8	81,2	74,8	73	72,8	69,2	62,4	61,5	62	64,5	67	57	56,4
A66 — 4 Pamiers Sud	117,7	117,7	117,7	117,7	117,7	117,7	117,7	117,7	117,7	117,7	110	106	100,5	99,3	98	93,1	89	83,8	81,2	74,8	73	72,8	69,2	62,4	61,5	62	64,5	67	57	56,4
A61 — 19.1 Montgiscard	114,3	114,3	114,3	114,3	114,3	114,3	114,3	114,3	114,3	114,3	107,9	105,1	99,5	96,4	96,2	90,2	86,5	81	78,3	69	68,7	68,5	66	59,4	58,6	58,9	60,6	64,3	54,1	52,8
A61 — Péage de Toulouse sud/ouest	119,6	119,6	119,6	119,6	119,6	119,6	119,6	119,6	119,6	119,6	114,6	111,9	106,3	102,6	102,1	97,1	92,6	88,1	85,3	75,6	75	74,6	72,8	66,8	65,3	65,8	67,8	71	60,9	60,3
A61 — 19 Le Palays	119,6	119,6	119,6	119,6	119,6	119,6	119,6	119,6	119,6	119,6	114,6	111,9	106,3	102,6	102,1	97,1	92,6	88,1	85,3	75,6	75	74,6	72,8	66,8	65,3	65,8	67,8	71	60,9	60,3
A61 — Péage de Toulouse sud/est	121	121	121	121	121	121	121	121	121	121	116	113,3	107,7	104	103,5	98,5	94	89,5	86,7	77	76,4	76	74,2	68,2	66,7	67,2	69,2	72,4	62,3	61,7
A61 — 18 Montaudran	121	121	121	121	121	121	121	121	121	121	116	113,3	107,7	104	103,5	98,5	94	89,5	86,7	77	76,4	76	74,2	68,2	66,7	67,2	69,2	72,4	62,3	61,7
A61 — 17 Lasbordes	121	121	121	121	121	121	121	121	121	121	116	113,3	107,7	104	103,5	98,5	94	89,5	86,7	77	76,4	76	74,2	68,2	66,7	67,2	69,2	72,4	62,3	61,7
A61 — 16 Soupetard	121	121	121	121	121	121	121	121	121	121	116	113,3	107,7	104	103,5	98,5	94	89,5	86,7	77	76,4	76	74,2	68,2	66,7	67,2	69,2	72,4	62,3	61,7
A61 — 15 La Roseraie	121	121	121	121	121	121	121	121	121	121	116	113,3	107,7	104	103,5	98,5	94	89,5	86,7	77	76,4	76	74,2	68,2	66,7	67,2	69,2	72,4	62,3	61,7
A62 — 14 La Croix Daurade	121	121	121	121	121	121	121	121	121	121	116	113,3	107,7	104	103,5	98,5	94	89,5	86,7	77	76,4	76	74,2	68,2	66,7	67,2	69,2	72,4	62,3	61,7
A62 — 13 Borderouge	121	121	121	121	121	121	121	121	121	121	116	113,3	107,7	104	103,5	98,5	94	89,5	86,7	77	76,4	76	74,2	68,2	66,7	67,2	69,2	72,4	62,3	61,7
A62 — 12 Les Izards	121	121	121	121	121	121	121	121	121	121	116	113,3	107,7	104	103,5	98,5	94	89,5	86,7	77	76,4	76	74,2	68,2	66,7	67,2	69,2	72,4	62,3	61,7
A620 — 33 Sesquières	121	121	121	121	121	121	121	121	121	121	116	113,3	107,7	104	103,5	98,5	94	89,5	86,7	77	76,4	76	74,2	68,2	66,7	67,2	69,2	72,4	62,3	61,7

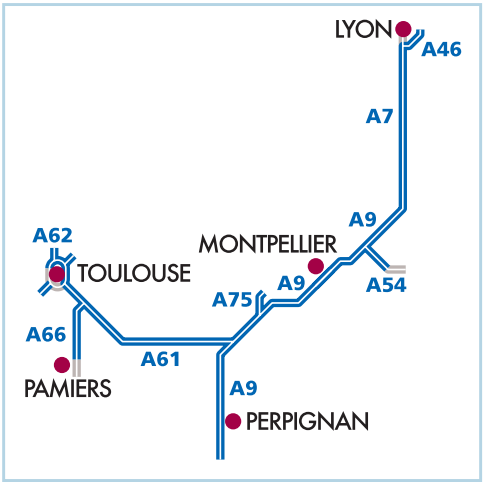

CLASSE 3

Tarifs applicables au 1er février 2023

A9 A61 A62 A66 A75 A709

	Lyon Marseille	28 Vendargues	29 Montpellier est	30 Montpellier sud	31 Montpellier ouest	32 St-Jean-de-Védas	Péage de Montpellier St-Jean	33 Sète	34 Agde Pézenas	Péage de Béziers-Cabrials	36 Béziers ouest	37 Narbonne est	38 Narbonne sud	39 Sigean	40 Leucate	41 Perpignan nord	42 Perpignan sud	43 Le Boulou (péage en système fermé)	Péage du Perthus	43 Le Boulou (péage en système ouvert)	Frontière Espagnole	25 Lézignan	24 Carcassonne est	23 Carcassonne ouest	22 Bram	21 Castelnaudary	20 Villefranche-de-Lauragais	1 Nailloux	2 Mazères-Saverdun	Péage de Pamiers	3 Pamiers nord	4 Pamiers sud	19 Montgiscard	Péage de Toulouse sud/ouest	19 Le Palays	Péage de Toulouse sud/est	18 Montaudran	17 Lasbordes	16 Soupetard	15 La Roseraie	14 La Croix Daurade	13 Borderouge	12 Les Izards	33 Sesquières	Espagne
28 Vendargues	0																																												
29 Montpellier est	0	0																																											
30 Montpellier sud	0	0	0																																										
31 Montpellier ouest	0	0	0	0																																									
32 St-Jean-de-Védas	.	.	.	.	.																																								
Péage de Montpellier St-Jean	3,7	3,7	3,7	3,7	3,7	3,7																																							
33 Sète	9,3	9,3	9,3	9,3	9,3	9,3	4,4																																						
34 Agde Pézenas	11,2	11,2	11,2	11,2	11,2	11,2	8,3	2,1																																					
Péage de Béziers-Cabrials	13,2	13,2	13,2	13,2	13,2	13,2	8,6	3,2	1,5																																				
36 Béziers ouest	20,7	20,7	20,7	20,7	20,7	20,7	13,5	8,1	5,6	4,5																																			
37 Narbonne est	21,4	21,4	21,4	21,4	21,4	21,4	13,8	8,3	6,3	4,8	0,8																																		
38 Narbonne sud	27,2	27,2	27,2	27,2	27,2	27,2	20,1	13,6	11,4	10,1	4,3	3,4																																	
39 Sigean	27,9	27,9	27,9	27,9	27,9	27,9	21,8	15,7	13,7	10,9	5,6	4,9	1,8																																
40 Leucate	35,8	35,8	35,8	35,8	35,8	35,8	29	23,7	21,3	19,4	13,3	11,7	7	4,4																															
41 Perpignan nord	36	36	36	36	36	36	29,3	24	21,6	19,7	13,7	11,9	8,6	7	2,2																														
42 Perpignan sud	40,7	40,7	40,7	40,7	40,7	40,7	34,4	30,2	28	25,7	20,9	19,2	13,6	11,8	6,5	3,8																													
43 Le Boulou (péage en système fermé)	46	46	46	46	46	46	39	34	32,6	29,1	24,1	22,6	16,9	15	7,9	6,5	.																												
Péage du Perthus	.	.	.	.	.	.	.	.	.	.	.	.	.	.	.	.	.	.																												
43 Le Boulou (péage en système ouvert)	46	46	46	46	46	46	39	34	32,6	29,1	24,1	22,6	16,9	15	7,9	6,5	.	.	2,2																										
Frontière Espagnole	27,1	27,1	27,1	27,1	27,1	27,1	20,4	14,3	11,2	9,9	5	4	6,5	8,5	17,4	17,7	22,9	24,4	.	24,4																									
25 Lézignan	34,1	34,1	34,1	34,1	34,1	34,1	28,3	22,6	20	17,8	13,8	11,4	15,6	17,5	24,2	25,6	30,9	34	.	34	5,3																								
24 Carcassonne est	35,2	35,2	35,2	35,2	35,2	35,2	29,5	23,6	20,5	19,6	16	13,3	17,2	18,5	25,7	26,3	31,5	34,4	.	34,4	7,2	1,8																							
23 Carcassonne ouest	40,7	40,7	40,7	40,7	40,7	40,7	35,5	30,1	26,3	25,6	21	18,7	22,9	25	30,7	31,1	36,3	40,7	.	40,7	12,9	5,1	3,7																						
22 Bram	46,2	46,2	46,2	46,2	46,2	46,2	38,7	34,3	29,7	29,1	24,8	24	24,6	26,9	34,8	35,2	39,2	42,1	.	42,1	15,9	9	6,9	3,2																					
21 Castelnaudary	50	50	50	50	50	50	42,4	37,6	33	33,4	29,1	26,9	29,7	31,3	39	39,3	43,4	47,4	.	47,4	19,6	13,8	12,3	7,3	4,5																				
20 Villefranche-de-Lauragais	50,4	50,4	50,4	50,4	50,4	50,4	42,8	37,8	33,8	34	29,6	27,7	31,4	32,2	39,4	39,6	46,3	48,5	.	48,5	22,1	16,6	13,5	9,9	7,3	2,1																			
1 Nailloux	51,6	51,6	51,6	51,6	51,6	51,6	45,8	41	38	37	32,7	30	33	35,4	41,5	42	47,1	50,6	.	50,6	25,5	20	18,5	14,4	12,3	6,2	4																		
2 Mazères-Saverdun	53,5	53,5	53,5	53,5	53,5	53,5	46,6	41,7	38,3	37,5	33	31,4	34,8	36,7	42,1	44,7	47,5	53,6	.	53,6	28	22,5	20,6	16,9	15,9	10,2	8	2,4																	
Péage de Pamiers	53,5	53,5	53,5	53,5	53,5	53,5	46,6	41,7	38,3	37,5	33	31,4	34,8	36,7	42,1	44,7	47,5	53,6	.	53,6	28	22,5	20,6	16,9	15,9	10,2	8	2,4	.																
3 Pamiers nord	53,5	53,5	53,5	53,5	53,5	53,5	46,6	41,7	38,3	37,5	33	31,4	34,8	36,7	42,1	44,7	47,5	53,6	.	53,6	28	22,5	20,6	16,9	15,9	10,2	8	2,4	.	.															
4 Pamiers sud	50,6	50,6	50,6	50,6	50,6	50,6	44,1	38,2	34,4	34	30,6	28,1	31,3	33,1	40,4	40,8	45,6	49,8	.	49,8	21,5	16,4	14,2	9,7	7,6	2,3	2,6	6,8	10,1	10,1	10,1														
19 Montgiscard	57,8	57,8	57,8	57,8	57,8	57,8	50,3	44,4	41	40,3	35,8	34	34,1	37,3	44	44,2	50,3	51,8	.	51,8	26,6	21,3	19,1	14,2	11	5,2	5,6	10,7	13,9	13,9	13,9	3,5													
Péage de Toulouse sud/ouest	57,8	57,8	57,8	57,8	57,8	57,8	50,3	44,4	41	40,3	35,8	34	34,1	37,3	44	44,2	50,3	51,8	.	51,8	26,6	21,3	19,1	14,2	11	5,2	5,6	10,7	13,9	13,9	13,9	3,5	.												
19 Le Palays	59,2	59,2	59,2	59,2	59,2	59,2	51,7	45,8	42,4	41,7	37,2	35,3	35,5	38,7	45,4	45,6	51,7	53,2	.	53,2	27,9	22,6	20,4	15,5	12,3	6	6,4	12	15,2	15,2	15,2	4,3	.	.											
Péage de Toulouse sud/est	59,2	59,2	59,2	59,2	59,2	59,2	51,7	45,8	42,4	41,7	37,2	35,3	35,5	38,7	45,4	45,6	51,7	53,2	.	53,2	27,9	22,6	20,4	15,5	12,3	6	6,4	12	15,2	15,2	15,2	4,3	.	0	.										
18 Montaudran	59,2	59,2	59,2	59,2	59,2	59,2	51,7	45,8	42,4	41,7	37,2	35,3	35,5	38,7	45,4	45,6	51,7	53,2	.	53,2	27,9	22,6	20,4	15,5	12,3	6	6,4	12	15,2	15,2	15,2	4,3	.	0	.	0									
17 Lasbordes	59,2	59,2	59,2	59,2	59,2	59,2	51,7	45,8	42,4	41,7	37,2	35,3	35,5	38,7	45,4	45,6	51,7	53,2	.	53,2	27,9	22,6	20,4	15,5	12,3	6	6,4	12	15,2	15,2	15,2	4,3	.	0	.	0	0								
16 Soupetard	59,2	59,2	59,2	59,2	59,2	59,2	51,7	45,8	42,4	41,7	37,2	35,3	35,5	38,7	45,4	45,6	51,7	53,2	.	53,2	27,9	22,6	20,4	15,5	12,3	6	6,4	12	15,2	15,2	15,2	4,3	.	0	.	0	0	0							
15 La Roseraie	59,2	59,2	59,2	59,2	59,2	59,2	51,7	45,8	42,4	41,7	37,2	35,3	35,5	38,7	45,4	45,6	51,7	53,2	.	53,2	27,9	22,6	20,4	15,5	12,3	6	6,4	12	15,2	15,2	15,2	4,3	.	0	.	0	0	0	0						
14 La Croix Daurade	59,2	59,2	59,2	59,2	59,2	59,2	51,7	45,8	42,4	41,7	37,2	35,3	35,5	38,7	45,4	45,6	51,7	53,2	.	53,2	27,9	22,6	20,4	15,5	12,3	6	6,4	12	15,2	15,2	15,2	4,3	.	0	.	0	0	0	0	0					
13 Borderouge	59,2	59,2	59,2	59,2	59,2	59,2	51,7	45,8	42,4	41,7	37,2	35,3	35,5	38,7	45,4	45,6	51,7	53,2	.	53,2	27,9	22,6	20,4	15,5	12,3	6	6,4	12	15,2	15,2	15,2	4,3	.	0	.	0	0	0	0	0	0				
12 Les Izards	59,2	59,2	59,2	59,2	59,2	59,2	51,7	45,8	42,4	41,7	37,2	35,3	35,5	38,7	45,4	45,6	51,7	53,2	.	53,2	27,9	22,6	20,4	15,5	12,3	6	6,4	12	15,2	15,2	15,2	4,3		0	.	0	0	0	0	0	0				
33 Sesquières	59,2	59,2	59,2	59,2	59,2	59,2	51,7	45,8	42,4	41,7	37,2	35,3	35,5	38,7	45,4	45,6	51,7	53,2	.	53,2	27,9	22,6	20,4	15,5	12,3	6	6,4	12	15,2	15,2	15,2	4,3		0	.	0	0	0	0	0	0				

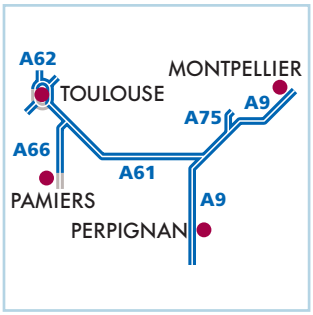

RN20 Tunnel du Puymorens

	Liaison	prix
N20	Pyrénées-Orientales / Ariège	25,3

A68 A61 A62

	Albi	4 Gemil	3 Montastruc	2 Gragnague	Bretelle de Verfeil	Péage de Toulouse est	1 L'Union	14 La Croix Daurade	13 Borderouge	12 Les Izards	33 Sesquières	15 La Roseraie	16 Soupetard	17 Lasbordes	18 Montaudran	19 Le Palays	Toulouse
4 Gemil	0																
3 Montastruc	.	.															
2 Gragnague	.	.	.														
Bretelle de Verfeil	4	4	4	4													
Péage de Toulouse est	4	4	4	4	4												
1 L'Union	4	4	4	4	4	1											
14 La Croix Daurade	4	4	4	4	4	1	0										
13 Borderouge	4	4	4	4	4	1	0	0									
12 Les Izards	4	4	4	4	4	1	0	0	0								
33 Sesquières	4	4	4	4	4	1	0	0	0	0							
15 La Roseraie	4	4	4	4	4	1	0	0	0	0	0						
16 Soupetard	4	4	4	4	4	1	0	0	0	0	0	0					
17 Lasbordes	4	4	4	4	4	1	0	0	0	0	0	0	0				
18 Montaudran	4	4	4	4	4	1	0	0	0	0	0	0	0	0			
19 Le Palays	4	4	4	4	4	1	0	0	0	0	0	0	0	0	0		

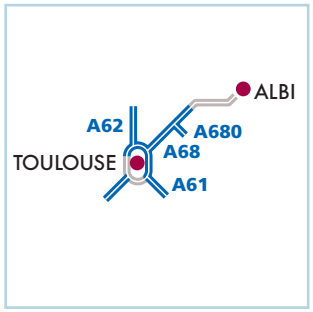

CLASSE 3

Tarifs applicables au 1er février 2023

A61 **A62** **A20** **A64** **A65**

| | 19 Le Palays | 18 Montaudran | 17 Lasbordes | 16 Soupetard | 15 La Roseraie | 14 La Croix Daurade | 13 Borderouge | 12 Les Izards | Péage de Toulouse nord/est | 33 Sesquières | Péage de Toulouse nord/ouest | 11 Saint-Jory | 10 Eurocentre | 09 Montauban nord | 41 ZI nord | 42 Chaumes | 43 Beausoleil | 44 Sapiac | 45 La Molle | 46 Parages | 47 Moulis | 10 Montauban | 9 Castelsarrasin | 8 Valence-d'Agen | 7 Agen | 6.1 Agen Ouest | 6 Aiguillon | 5 Marmande | 4 La Réole | 3 Langon | 2 Podensac | Péage de Saint-Selve | 1.1 La Brède | 1 Bazas | 2 Capbieux | 3 Roquefort | 4 Le Caloy | 5 Aire-sur-Adour nord | 7 Aire-sur-Adour sud | 8 Garlin | 9 Thèze | 1 Mourenolles | 11 Mouguerre Bourg | 2 Mouguerre Elizaberry | 3 Briscous | 4 Urt | 5 Guiche | Péage de Sames | 6 Peyrehorade | 7 Salies | 8 Orthez | 9 Artix | 9.1 Lescar | 10 Pau centre | 11 Soumoulou | 12 Tarbes ouest | 13 Tarbes est | 14 Tournay | 15 Capvern | 16 Lannemezan | 17 Montréjeau | 18 Saint-Gaudens | Péage de Lestelle | 19 Lestelle-de-Saint-Martory | 20 Saint-Martory | 21 Boussens | 22 Martres-Tolosane | Toulouse |
|---|---|---

CLASSE 3

Tarifs applicables au 1er février 2023

A63

	Espagne	① Biriatou	Péage de Biriatou	② St-Jean-de-Luz sud	③ St-Jean-de-Luz nord	④ Biarritz (demi-échangeur sud)	Péage de la Négresse	⑤ Biarritz (demi-échangeur nord)	⑤ Bayonne sud	⑤1 Bayonne Mousserolles	⑥ Bayonne nord	⑦ Ondres	⑧ Capbreton (demi-échangeur sud)	Péage de Bénesse-Maremne	⑧ Capbreton (demi-échangeur nord)	⑨ St-Geours-de-Maremne	Bordeaux
① Biriatou		4,2															
Péage de Biriatou		4,2	4,2														
② St-Jean-de-Luz sud		4,2	4,2	1,6													
③ St-Jean-de-Luz nord		7,1	7,1	4,5	2,9												
④ Biarritz (demi-échangeur sud)		10,2	10,2	7,6	6	.											
Péage de la Négresse		.	.	.	.	.	.										
⑤ Biarritz (demi-échangeur nord)		10,2	10,2	7,6	6	.	6	2,9									
⑤ Bayonne sud		10,2	10,2	7,6	6	.	6	2,9	1,6								
⑤1 Bayonne Mousserolles		10,2	10,2	7,6	6	.	6	2,9	1,6	0							
⑥ Bayonne nord		12,6	12,6	10	8,4	.	8,4	5,3	4	2,4	2,4						
⑦ Ondres		14,7	14,7	12,1	10,5	.	10,5	7,4	6,1	4,5	4,5	4,5					
⑧ Capbreton (demi-échangeur sud)		19,6	19,6	17	15,4	.	15,4	12,3	11	9,4	9,4	9,4	.				
Péage de Bénesse-Maremne		.	.	.	.	.	.	.	.	.	.	.	.	.			
⑧ Capbreton (demi-échangeur nord)		19,6	19,6	17	15,4	.	15,4	12,3	11	9,4	9,4	9,4	.	9,4	4,5		

A20

	Montauban	⑥7 Moulis	⑥6 Parages	⑥5 La Molle	⑥4 Sapiac	⑥3 Beausoleil	⑥2 Chaumes	⑥1 ZI nord	⑥0 Montauban nord	Péage de Montauban nord	⑤9 Caussade	⑤8 Cahors sud	⑤7 Cahors nord	⑤6 Labastide Murat	⑤5 Souillac	Péage de Gignac	⑤4 Martel	⑤3 Nespouls	Brive
⑥7 Moulis		0																	
⑥6 Parages		0	0																
⑥5 La Molle		0	0	0															
⑥4 Sapiac		0	0	0	0														
⑥3 Beausoleil		0	0	0	0	0													
⑥2 Chaumes		0	0	0	0	0	0												
⑥1 ZI nord		0	0	0	0	0	0	0											
⑥0 Montauban nord		.	.	.	.	.	.	.	.										
Péage de Montauban nord		3,7	3,7	3,7	3,7	3,7	3,7	3,7	3,7	3,7									
⑤9 Caussade		9,8	9,8	9,8	9,8	9,8	9,8	9,8	9,8	9,8	5								
⑤8 Cahors sud		14,1	14,1	14,1	14,1	14,1	14,1	14,1	14,1	14,1	10,9	5,1							
⑤7 Cahors nord		20,2	20,2	20,2	20,2	20,2	20,2	20,2	20,2	20,2	16,3	11	5,2						
⑤6 Labastide Murat		27	27	27	27	27	27	27	27	27	22	16,7	10,9	5,9					
⑤5 Souillac		34,2	34,2	34,2	34,2	34,2	34,2	34,2	34,2	34,2	27,8	22,8	17,9	13,3	4,7				
Péage de Gignac		.	.	.	.	.	.	.	.	.	.	.	.	.	.	.			
⑤4 Martel		34,2	34,2	34,2	34,2	34,2	34,2	34,2	34,2	34,2	27,8	22,8	17,9	13,3	4,7	.	1,7		

A89

	Brive	A 20 limite de concession	⑲ Brive ouest	⑱ Mansac Terrasson	⑰ La Bachellerie	Péage de Thenon	⑰ Thenon est	⑯ Périgueux est	⑮ Périgueux sud	⑭ Périgueux ouest	Péage de Mussidan	⑬1 Mussidan est	⑬ Mussidan sud	⑫ Montpon-Ménestérol	⑪ Coutras	⑩ Libourne nord	Péage d'Arveyres	⑨ Libourne ouest	Bordeaux limite de concession	Bordeaux
A 20 limite de concession		.																		
⑲ Brive ouest		2,6	2,6																	
⑱ Mansac Terrasson		7,7	7,7	7,7																
⑰ La Bachellerie		18,5	18,5	18,5	.															
Péage de Thenon		.	.	.	.	.														
⑰ Thenon est		18,5	18,5	18,5	.	18,5	10,3													
⑯ Périgueux est		18,5	18,5	18,5	.	18,5	10,3	0												
⑮ Périgueux sud		18,5	18,5	18,5	.	18,5	10,3	0	0											
⑭ Périgueux ouest		.	.	.	.	.	.	.	.	.										
Péage de Mussidan		.	.	.	.	.	.	.	.	.	.									
⑬1 Mussidan est		26,4	26,4	26,4	.	26,4	18,2	7,9	7,9	7,9	7,9	2,1								
⑬ Mussidan sud		30,1	30,1	30,1	.	30,1	21,9	11,6	11,6	11,6	11,6	7,1	4							
⑫ Montpon-Ménestérol		35,9	35,9	35,9	.	35,9	27,7	17,4	17,4	17,4	17,4	14,2	9,4	4,6						
⑪ Coutras		39,9	39,9	39,9	.	39,9	31,7	21,4	21,4	21,4	21,4	16,2	13,2	7,9	3,2					
⑩ Libourne nord		42,7	42,7	42,7	.	42,7	34,5	24,2	24,2	24,2	24,2	22,3	17,9	11,3	6,3	2,8				
Péage d'Arveyres		.	.	.	.	.	.	.	.	.	.	.	.	.	.	.	.			
⑨ Libourne ouest		42,7	42,7	42,7	.	42,7	34,5	24,2	24,2	24,2	24,2	22,3	17,9	11,3	6,3	2,8	.	0		

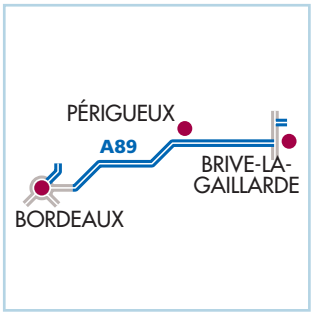

CLASSE 3

Tarifs applicables au 1er février 2023

A10 **A83** **A837** **A87**

| | Paris | Péage de Tours centre | (35) Sainte-Maure | (36) Châtellerault nord | (37) Châtellerault sud | (38) Futuroscope | (39) Poitiers nord | (40) Poitiers sud | (41) St-Maixent-Soudan | (11) Niort est | (10) Niort nord | (9) Niort ouest | (8) Fontenay centre | (7) Fontenay ouest | (6) Sainte-Hermine | (5) Chantonnay | (4) Les Essarts | (33) La Roche-sur-Yon ouest | (32) La Roche-sur-Yon sud | (31) La Roche-sur-Yon centre | (30) La Roche-sur-Yon est | Péage de La Roche-sur-Yon | (29) Les Herbiers | (28) La Verrie | (27) Cholet sud | (26) Cholet nord | (25) Chemillé | Péage de Beaulieu-s-Layon | (24) Thouarcé | (23) Mûrs-Érigné | (22) Grand-Clos | (21) Haute-Perche | (20) Sorges | (19) La Monnaie | (18) La Fouqaudière | (14) Bd d'Estienne d'Orves | (13) Hanipet | (17) RD 347 | (16) La Bouvinerie | (15) RD 323 | (14) Gaignolle | (4) Montaigu | (3) Aigrefeuille | Péage du Bignon | (2) La Cour-Neuve | (1) Vouillé | (42) La Rochelle Niort sud | (43) St-Jean-d'Angély | (34) Rochefort ouest | (31) Rochefort nord | (32) Rochefort sud | (33) Tonnay-Charente | (34) Tonnay-Charente | Péage de Cabariot | (35) Saintes | (36) Pons | (37) Mirambeau | (38) St-Aubin-de-Blaye | Péage de Virsac | (39) Libourne/St-Antoine | (40a) Blaye | (40b) St-André-de-Cubzac | (41) Ambès | (42) Ambarès/St-Loubes | (43) Sainte-Eulalie | (44) Carbon-Blanc | (45) Lormont | Bordeaux |
|---|---|---

CLASSE 3

Tarifs applicables au 1er février 2023

A11 A28 A81 A85

	Paris	Péage de St-Arnoult	(1) Ablis	(2) Chartres est	(3) Thivars	(4) Illiers-Combray	(4) Luigny	(5) La Ferté-Bernard	(6) Connerré	(7) Le Mans nord	(23) Auvours	(24) Parigné-l'Évêque	(25) Écommoy	(26) Montabon	Péage de St-Christophe	Péage du Roumois	(13) Brionne	(14) Bernay	(15) Broglie ouest	(16) Gacé	(17) Sées	Péage d'Argentan	(18) Alençon nord	(19) Alençon sud	(20) Rouessé-Fontaine	(21) Maresché	(8) Le Mans ouest	(9) Le Mans sud	(10) Sablé La Flèche	(11) Durtal	(12) Seiches-sur-le-Loir	Péage de Corzé	(13) Pellouailles-les-Vignes	(1) Joué-en-Charnie	(2) Vaiges	(3) Laval est	(4) Laval ouest	Péage de La Gravelle	(1) Beaufort-en-Vallée	(2) Longué	(3) Vivy Saumur	(5) Bourgueil	Péage de Resigné	Angers
Péage de St-Arnoult	9,6																																											
(1) Ablis	16,6	5,5																																										
(2) Chartres est	20,7	11,2	3,6																																									
(3) Thivars	25,4	15	7,3	3,6																																								
(4) Illiers-Combray	29,6	18,9	13,4	7,1	4,4																																							
(4) Luigny	36,5	26,4	20,6	16,2	10,7	5,7																																						
(5) La Ferté-Bernard	45,3	33,1	27,7	22,9	16,9	12,2	6																																					
(6) Connerré	48,6	36,1	33,8	27,1	24,2	18,9	11,6	7,2																																				
(7) Le Mans nord	49,1	40,1	32,6	28,9	23,4	18,6	11,5	6,4	3,5																																			
(23) Auvours	53,5	43	35,5	30,3	24,4	19,5	12,5	8	4,3	1,3																																		
(24) Parigné-l'Évêque	56,1	46,7	37,9	34,7	29,6	24,7	17,7	11,1	7,9	4,4	3,2																																	
(25) Écommoy	63,1	52,7	45,4	40,6	33,7	29,2	22,3	15,2	12,1	8,8	7,4	3,6																																
(26) Montabon	75,6	66,7	59,1	53,8	48,1	43,2	35,4	29,6	25,3	22,4	20,3	17,1	11,4																															
Péage de St-Christophe	129,2	120,6	114,6	110,5	106,4	101,7	93	88,2	81	83,9	84	88,3	93	106,2																														
Péage du Roumois	113,2	104,6	98,6	94,5	90,4	85,7	77	72,2	65	67,9	68	72,3	77	90,2	4,6																													
(13) Brionne	105,3	96,7	90,7	86,6	82,5	77,8	69,1	64,3	57,1	60	60,1	64,4	69,1	82,3	14,3	8																												
(14) Bernay	94	85,4	79,4	75,3	71,2	66,5	57,8	53	45,8	48,7	48,8	53,1	57,8	71	21	12,5	4,4																											
(15) Broglie ouest	82,2	73,6	67,6	63,5	59,4	54,7	46	41,2	34	36,9	37	41,3	46	59,2	33,1	20,9	14	7,7																										
(16) Gacé	74	65,4	59,4	55,3	51,2	46,5	37,8	33	25,8	28,7	28,8	33,1	37,8	51	43,5	29,6	21,6	15	6,2																										
(17) Sées	85,1	76,5	70,5	66,4	62,3	57,6	48,9	44,1	36,9	39,8	39,9	44,2	48,9	62,1	54,6	40,7	32,7	26,1	17,3	.																								
Péage d'Argentan	59,9	50,8	44,7	41	37,1	32,5	23,4	18,8	11,4	14,2	14,4	18	23,7	35,8	69,1	53,1	45,2	33,9	22,1	13,9	25																							
(18) Alençon nord	59,4	50,7	44,5	39,1	36,1	31,5	22,3	15,8	8,4	10,9	11,8	16,9	20,8	35,3	70,5	54,5	46,6	35,3	23,5	15,3	26,4	1,3																						
(19) Alençon sud	59	50,5	43	39	32,1	27,6	18,5	13,4	6,1	9,1	9,7	14,1	19,5	32,9	72,1	56,1	48,2	36,9	25,1	16,9	28	2,8	1,8																					
(20) Rouessé-Fontaine	56,1	43,6	39	34,4	30,1	25,8	16,6	11,6	4,3	7,2	8,5	12,1	16	30,2	73,9	57,9	50	38,7	26,9	18,7	29,8	4,4	3,5	2,1																				
(21) Maresché	53	41,8	35,3	29,6	25,8	20,3	13,8	9,5	2,1	5	6,5	11,2	15,2	28,3	82,9	66,9	59	47,7	35,9	27,7	38,8	13,3	11,2	8,8	6,6																			
(8) Le Mans ouest	55,4	44,2	37,7	32	28,2	22,7	16,2	11,9	4,5	7,4	8,9	13,6	17,6	30,7	85,3	69,3	61,4	50,1	38,3	30,1	41,2	15,7	13,6	11,2	9	2,4																		
(9) Le Mans sud	61,7	50,5	44	38,3	34,5	29	22,5	18,2	10,8	13,7	15,2	19,9	23,9	37	91,6	75,6	67,7	56,4	44,6	36,4	47,5	22	19,9	17,5	15,3	8,7	7,7																	
(10) Sablé La Flèche	64,7	53,5	47	41,3	37,5	32	25,5	21,2	13,8	16,7	18,2	22,9	26,9	40	94,6	78,6	70,7	59,4	47,6	39,4	50,5	25	22,9	20,5	18,3	11,7	11	2,7																
(11) Durtal	68,9	57,7	51,2	45,5	41,7	36,2	29,7	25,4	18	20,9	22,4	27,1	31,1	44,2	98,8	82,8	74,9	63,6	51,8	43,6	54,7	29,2	27,1	24,7	22,5	15,9	14,2	5,7	2,7															
(12) Seiches-sur-le-Loir	74,9	63,7	57,2	51,5	47,7	42,2	35,7	31,4	24	26,9	28,4	33,1	37,1	50,2	104,8	88,8	80,9	69,6	57,8	49,6	60,7	35,2	33,1	30,7	28,5	21,9	19,2	11,2	7,9	4,7														
Péage de Corzé	74,9	63,7	57,2	51,5	47,7	42,2	35,7	31,4	24	26,9	28,4	33,1	37,1	50,2	104,8	88,8	80,9	69,6	57,8	49,6	60,7	35,2	33,1	30,7	28,5	21,9	19,2	11,2	7,9	4,7	.													
(13) Pellouailles-les-Vignes	55,2	47,8	41,8	37,3	33,7	29,2	20,4	16,4	9,1	13,5	14,4	19	23	35,9	90,1	74,1	66,2	54,9	43,1	34,9	46	20,4	19,4	16,2	13,8	8,3	10,7	17	20	24,2	30,2	30,2												
(1) Joué-en-Charnie	61,8	54,8	47,3	42,6	39,8	34,9	26,5	23	15,4	18,3	19,4	23,8	28,4	41,6	96,1	80,1	72,2	60,9	49,1	40,9	52	26,4	25,2	21,3	19,7	13,8	16,2	22,5	25,5	29,7	35,7	35,7	3,8											
(2) Vaiges	70	60,6	55,7	50,4	47,1	41,6	33	28,8	21	24,8	26,7	31,8	35,8	49,2	99,6	83,6	75,7	64,4	52,6	44,4	55,5	30,3	29,6	27	25,9	20,1	22,5	28,8	31,8	36	42	42	9	4,5										
(3) Laval est	70,4	62,4	57,6	50,8	48,9	43,7	35,3	31,1	23,6	27,8	29,7	33,8	38,1	52	103,8	87,8	79,9	68,6	56,8	48,6	59,7	34,4	33,3	31,5	28,6	22,4	24,8	31,1	34,1	38,3	44,3	44,3	11	7,2	2,3									
(4) Laval ouest	72,7	65,6	59,9	54	51,1	46,3	37	35,3	27,5	35,3	36	41,2	45,4	52,7	107,3	91,3	83,4	72,1	60,3	52,1	63,2	38,1	36,1	36	34,6	29,9	32,3	38,6	41,6	45,8	51,8	51,8	18,4	13,6	7,2	5,1								
Péage de La Gravelle	72,8	61,6	55,1	49,4	45,6	40,1	33,6	29,3	21,9	24,8	26,3	31	35	48,1	102,7	86,7	78,8	67,5	55,7	47,5	58,6	33,1	31	28,6	26,4	19,8	17,4	9,8	6,4	3,7	7,7	7,7	28,1	33,6	39,9	42,2	49,7							
(1) Beaufort-en-Vallée	75,3	64,1	57,6	51,9	48,1	42,6	36,1	31,8	24,4	27,3	28,8	33,5	37,5	50,6	105,2	89,2	81,3	70	58,2	50	61,1	35,6	33,5	31,1	28,9	22,3	19,9	12,3	8,9	6,2	10,2	10,2	30,6	36,1	42,4	44,7	52,2	1,7						
(2) Longué	79,8	68,6	62,1	56,4	52,6	47,1	40,6	36,3	28,9	31,8	33,3	38	42	55,1	109,7	93,7	85,8	74,5	62,7	54,5	65,6	40,1	38	35,6	33,4	26,8	24,4	16,8	13,4	10,7	14,7	14,7	35,1	40,6	46,9	49,2	56,7	3,9	2,5					
(3) Vivy Saumur	83,3	72,1	65,6	59,9	56,1	50,6	44,1	39,8	32,4	35,3	36,8	41,5	45,5	58,6	113,2	97,2	89,3	78	66,2	58	69,1	43,6	41,5	39,1	36,9	30,3	27,9	20,3	16,9	14,2	18,2	18,2	38,6	44,1	50,4	52,7	60,2	7,1	5,1	3,4				
(5) Bourgueil	90,5	79,3	72,8	67,1	63,3	57,8	51,3	47	39,6	42,5	44	48,7	52,7	65,8	120,4	104,4	96,5	85,2	73,4	65,2	76,3	50,8	48,7	46,3	44,1	37,5	35,1	27,5	24,1	21,4	25,4	25,4	45,8	51,3	57,6	59,9	67,4	14,1	12,4	11	6,5			

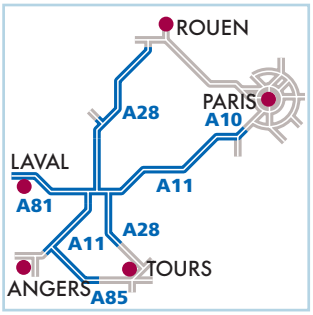

Le prix du péage peut inclure le prix du péage des trajets d'autres sociétés d'autoroutes au nom et pour le compte desquelles agit la société Autoroutes du Sud de la France percevant le péage en sortie.

CLASSE 3

Tarifs applicables au 1er février 2023

A72 A89

	St-Étienne	(9) La Fouillouse	(8) Andrézieux-Bouthéon sud	(8) Andrézieux-Bouthéon nord	Péage de Veauchette	(7) Montbrison Montrond	(6) Feurs	Tour de Salvagny limite de concession	(38) Lentilly	(37) Pont de Dorieux	(36) L'Arbresle	(35) Tarare est (péage en système ouvert)	Péage de St-Romain-de-Popey	(35) Tarare est (péage en système fermé)	(34) Tarare ouest	(33) Balbigny	(32) St-Germain-Laval	(31) Noirétable	(30) Thiers est	(29) Thiers ouest	(28) Lezoux	Péage des Martres-d'Artière	Clermont-Ferrand limite de concession	(1.4) Pont du Château	Clermont-Ferrand
(9) La Fouillouse	0																								
(8) Andrézieux-Bouthéon sud	.	.																							
(8) Andrézieux-Bouthéon nord	.	.	.																						
Péage de Veauchette	2,5	.	2,5	2,5																					
(7) Montbrison Montrond	4,8	.	4,8	4,8	2,2																				
(6) Feurs	25,5	.	25,5	25,5	19,8	17,8																			
Tour de Salvagny limite de concession	25,5	.	25,5	25,5	19,8	17,8	0																		
(38) Lentilly	25,5	.	25,5	25,5	19,8	17,8	0	0																	
(37) Pont de Dorieux	25,5	.	25,5	25,5	19,8	17,8	0	0	0																
(36) L'Arbresle	.	.	.	.	.	.	4,9	4,9	4,9	4,9															
(35) Tarare est (péage en système ouvert)	25,5	.	25,5	25,5	19,8	17,8	.	.	.	.	.														
Péage de St-Romain-de-Popey	18,8	.	18,8	18,8	14,3	11,5	.		.	.	.	.													
(35) Tarare est (péage en système fermé)	16,1	.	16,1	16,1	11,5	9,2	7	7	7	7	.	7	2,2												
(34) Tarare ouest	9,4	.	9,4	9,4	5,6	2,9	13	13	13	13	.	13	7,9	5,3											
(33) Balbigny	8,7	.	8,7	8,7	5,4	3,1	17,6	17,6	17,6	17,6	.	17,6	10,8	8,3	2,3										
(32) St-Germain-Laval	13,3	.	13,3	13,3	10,9	8,1	23,5	23,5	23,5	23,5	.	23,5	16,6	14	7,2	4,3									
(31) Noirétable	17,2	.	17,2	17,2	14,9	10,7	27,4	27,4	27,4	27,4	.	27,4	20,4	17,4	10,8	7,9	2,8								
(30) Thiers est	20,7	.	20,7	20,7	18,8	15,8	31,8	31,8	31,8	31,8	.	31,8	25,1	21,8	15	11,2	5,9	2,7							
(29) Thiers ouest	21,7	.	21,7	21,7	19	16,8	32,5	32,5	32,5	32,5	.	32,5	24,7	22,7	15,4	12,2	7,9	4,3	2						
(28) Lezoux	25,1	.	25,1	25,1	24,9	22,3	36,8	36,8	36,8	36,8	.	36,8	31,1	28,7	21,5	18,5	12,6	8,2	6,1	4,1					
Péage des Martres-d'Artière	25,1	.	25,1	25,1	24,9	22,3	36,8	36,8	36,8	36,8	.	36,8	31,1	28,7	21,5	18,5	12,6	8,2	6,1	4,1	.				
Clermont-Ferrand limite de concession	25,1	.	25,1	25,1	24,9	22,3	36,8	36,8	36,8	36,8	.	36,8	31,1	28,7	21,5	18,5	12,6	8,2	6,1	4,1	.	.			

A89 A10 A19 A6 A71 A5 A26 A4 A31 A36 A39 A40 A52

Tarifs applicables au 14 novembre 2023

	Clermont-Ferrand	(27) Manzat	(26) Vulcania Bromont	(25) St-Julien Sancy	(24) Ussel est	(23) Ussel ouest	(22) Egletons	(21) Tulle est	(20) Tulle nord	Péage de St-Germain-les-Vergnes	St Germain les Vergnes	Brive
(27) Manzat	4,3											
(26) Vulcania Bromont	9,7	5,2										
(25) St-Julien Sancy	15,5	10,8	6									
(24) Ussel est	19,9	15,4	10,9	3,8								
(23) Ussel ouest	24,5	19,5	16,9	9,4	6							
(22) Egletons	29,4	24,6	22,5	13,5	10,4	3,9						
(21) Tulle est	31,6	26,3	24,6	15,3	12,5	6,2	1,7					
(20) Tulle nord	37,7	32,6	30,5	21	17,4	10,2	5	3,8				
Péage de St-Germain-les-Vergnes	37,7	32,6	30,5	21	17,4	10,2	5	3,8	.			

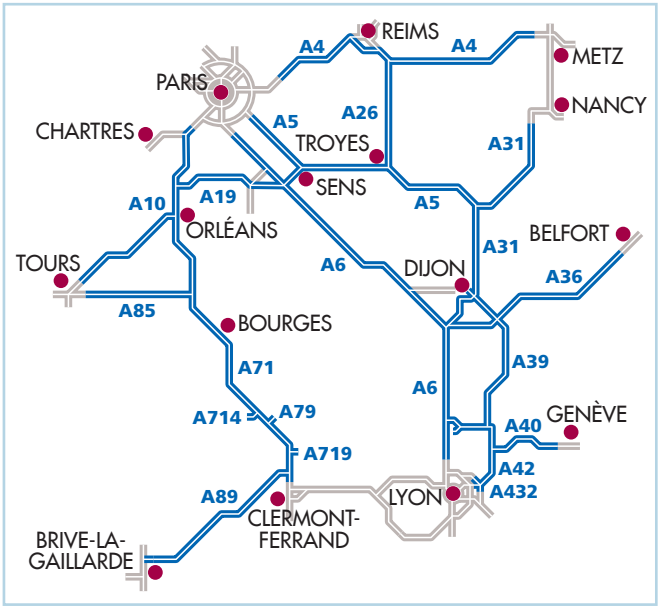

	Péage de St-Germain-les-Vergnes	(20) Tulle nord	(21) Tulle est	(22) Egletons	(23) Ussel ouest	(24) Ussel est	(25) St-Julien Sancy	(26) Vulcania Bromont	(27) Manzat		
Péage de Clermont	47,7	42,2	41,3	35,3	29,8	25,8	19,4	13,6	8,5		A71
(14) Gerzat	44,8	39,3	38,4	32,4	26,9	22,9	16,5	10,7	5,6		A71
(13) Riom	43,5	38	37,1	31,1	25,6	21,6	15,2	9,4	4,3		A71
(12.1) Combronde	42	36,5	35,6	29,6	24,1	20,1	13,7	7,9	2,8		A71
Péage de Gannat A719	46,6	41,1	40,2	34,2	28,7	24,7	18,3	12,5	7,4		A71
(11) Montmarault	51,3	45,8	44,9	38,9	33,4	29,4	23	17,2	12,1		A71
Péage de Deux Chaises A79	52,2	46,7	45,8	39,8	34,3	30,3	23,9	18,1	13		A71
Péage de Montluçon A714	57,7	52,2	51,3	45,3	39,8	35,8	29,4	23,6	18,5		A71
(9) Forêt de Tronçais	58	52,5	51,6	45,6	40,1	36,1	29,7	23,9	18,8		A71
(8) St-Amand-Montrond	64,8	59,3	58,4	52,4	46,9	42,9	36,5	30,7	25,6		A71
(7) Bourges	74,7	69,2	68,3	62,3	56,8	52,8	46,4	40,6	35,5		A71
(6) Vierzon est	81,1	75,6	74,7	68,7	63,2	59,2	52,8	47	41,9		A71
(5) Vierzon nord	83,8	78,3	77,4	71,4	65,9	61,9	55,5	49,7	44,6		A71
(14) Villefranche-sur-Cher	91,3	85,8	84,9	78,9	73,4	69,4	63	57,2	52,1		A85
(13) Chémery	94,3	88,8	87,9	81,9	76,4	72,4	66	60,2	55,1		A85
(12) St-Romain-sur-Cher	100,3	94,8	93,9	87,9	82,4	78,4	72	66,2	61,1		A85
(11) Bléré	108,6	103,1	102,2	96,2	90,7	86,7	80,3	74,5	69,4		A85
(10) Esvres	112,1	106,6	105,7	99,7	94,2	90,2	83,8	78	72,9		A85
Péage de Veigné	116,3	110,8	109,9	103,9	98,4	94,4	88	82,2	77,1		A85
(4) Salbris	88,8	83,3	82,4	76,4	70,9	66,9	60,5	54,7	49,6		A71
(3) Lamotte-Beuvron	94	88,5	87,6	81,6	76,1	72,1	65,7	59,9	54,8		A71
(2) Olivet	102,2	96,7	95,8	89,8	84,3	80,3	73,9	68,1	63		A71
(1) Orléans centre	106,7	101,2	100,3	94,3	88,8	84,8	78,4	72,6	67,5		A71
Péage de St-Arnoult	137,5	132	131,1	125,1	119,6	115,6	109,2	103,4	98,3		A10
(11) Allainville	126,1	120,6	119,7	113,7	108,2	104,2	97,8	92	86,9		A10
(12) Allaines	118	112,5	111,6	105,6	100,1	96,1	89,7	83,9	78,8		A10
(13) Artenay	113,6	108,1	107,2	101,2	95,7	91,7	85,3	79,5	74,4		A10
(13.1) Gidy	109,1	103,6	102,7	96,7	91,2	87,2	80,8	75	69,9		A10
(14) Orléans nord	108,6	103,1	102,2	96,2	90,7	86,7	80,3	74,5	69,4		A10
(15) Meung-sur-Loire	109	103,5	102,6	96,6	91,1	87,1	80,7	74,9	69,8		A10
(16) Mer	116,2	110,7	109,8	103,8	98,3	94,3	87,9	82,1	77		A10
(17) Blois	122	116,5	115,6	109,6	104,1	100,1	93,7	87,9	82,8		A10
(18) Amboise/Château-Renault	125,7	120,2	119,3	113,3	107,8	103,8	97,4	91,6	86,5		A10
Péage de Monnaie	136,3	130,8	129,9	123,9	118,4	114,4	108	102,2	97,1		A10

CLASSE 3

Tarifs applicables au 1er février 2023

A89 A10 A19 A6 A71 A5 A26 A4 A31 A36 A39 A40 A42

Péage de St-Germain-les-Vergnes	20 Tulle nord	21 Tulle est	22 Egletons	23 Ussel ouest	24 Ussel est	25 St-Julien Sancy	26 Vulcania Bromont	27 Manzat		
123,5	118	117,1	111,1	105,6	101,6	95,2	89,4	84,3	8 Escrennes	A19
135	129,5	128,6	122,6	117,1	113,1	106,7	100,9	95,8	7 Auxy	A19
142,7	137,2	136,3	130,3	124,8	120,8	114,4	108,6	103,5	6 Gondreville nord	A19
153	147,5	146,6	140,6	135,1	131,1	124,7	118,9	113,8	6 Gondreville sud	A19
147,3	141,8	140,9	134,9	129,4	125,4	119	113,2	108,1	5 Fontenay-sur-Loing	A19
155,6	150,1	149,2	143,2	137,7	133,7	127,3	121,5	116,4	4 St-Hilaire-les-Andrésis	A19
157,3	151,8	150,9	144,9	139,4	135,4	129	123,2	118,1	3 Savigny-sur-Clairis	A19
166,7	161,2	160,3	154,3	148,8	144,8	138,4	132,6	127,5	2 Villeneuve-Dondagre	A19
169,4	163,9	163	157	151,5	147,5	141,1	135,3	130,2	1 St-Denis-les-Sens	A19
178,7	173,2	172,3	166,3	160,8	156,8	150,4	144,6	139,5	Péage de Fleury-en-Bière	A6
174,1	168,6	167,7	161,7	156,2	152,2	145,8	140	134,9	14 Ury	A6
172,8	167,3	166,4	160,4	154,9	150,9	144,5	138,7	133,6	15 Fontainebleau	A6
172,8	167,3	166,4	160,4	154,9	150,9	144,5	138,7	133,6	16 Nemours	A6
164,3	158,8	157,9	151,9	146,4	142,4	136	130,2	125,1	17 Courtenay	A6
167,7	162,2	161,3	155,3	149,8	145,8	139,4	133,6	128,5	18 Joigny	A6
174,7	169,2	168,3	162,3	156,8	152,8	146,4	140,6	135,5	19 Auxerre nord	A6
174,7	169,2	168,3	162,3	156,8	152,8	146,4	140,6	135,5	20 Auxerre sud	A6
179,7	174,2	173,3	167,3	161,8	157,8	151,4	145,6	140,5	21 Nitry	A6
185,1	179,6	178,7	172,7	167,2	163,2	156,8	151	145,9	22 Avallon	A6
189,4	183,9	183	177	171,5	167,5	161,1	155,3	150,2	23 Bierre-les-Semur	A6
197,8	192,3	191,4	185,4	179,9	175,9	169,5	163,7	158,6	Péage de Pouilly-en-Auxois	A6
204,8	199,3	198,4	192,4	186,9	182,9	176,5	170,7	165,6	24 Beaune nord	A6
207,3	201,8	200,9	194,9	189,4	185,4	179	173,2	168,1	24.1 Beaune sud	A6
212	206,5	205,6	199,6	194,1	190,1	183,7	177,9	172,8	25 Chalon nord	A6
212	206,5	205,6	199,6	194,1	190,1	183,7	177,9	172,8	26 Chalon sud	A6
216,5	211	210,1	204,1	198,6	194,6	188,2	182,4	177,3	27 Tournus	A6
222,5	217	216,1	210,1	204,6	200,6	194,2	188,4	183,3	28 Mâcon nord	A6
224,8	219,3	218,4	212,4	206,9	202,9	196,5	190,7	185,6	29 Mâcon sud	A6
228,8	223,3	222,4	216,4	210,9	206,9	200,5	194,7	189,6	30 Belleville-sur-Saône	A6
232	226,5	225,6	219,6	214,1	210,1	203,7	197,9	192,8	31.1 Villefranche nord	A6
232,8	227,3	226,4	220,4	214,9	210,9	204,5	198,7	193,6	31.2 Villefranche ville	A6
240	234,5	233,6	227,6	222,1	218,1	211,7	205,9	200,8	Péage de Villefranche-Limas	A6
176,5	171	170,1	164,1	158,6	154,6	148,2	142,4	137,3	17 Val de Loing/Souppes	A77
191,3	185,8	184,9	178,9	173,4	169,4	163	157,2	152,1	Péage de Val de Loing barrière	A77
185,8	180,3	179,4	173,4	167,9	163,9	157,5	151,7	146,6	Péage des Eprunes	A5
182,1	176,6	175,7	169,7	164,2	160,2	153,8	148	142,9	15 St-Germain-Laxis	A5
182,1	176,6	175,7	169,7	164,2	160,2	153,8	148	142,9	16 Chatillon-Laborde	A5
175,9	170,4	169,5	163,5	158	154	147,6	141,8	136,7	17 Forges	A5
175,9	170,4	169,5	163,5	158	154	147,6	141,8	136,7	18 Marolles-sur-Seine	A5
175,9	170,4	169,5	163,5	158	154	147,6	141,8	136,7	19 Vulaines	A5
182,4	176,9	176	170	164,5	160,5	154,1	148,3	143,2	20 Torvilliers	A5
184,2	178,7	177,8	171,8	166,3	162,3	155,9	150,1	145	21 St-Thibault	A5
189,3	183,8	182,9	176,9	171,4	167,4	161	155,2	150,1	22 Magnant	A5
194,3	188,8	187,9	181,9	176,4	172,4	166	160,2	155,1	23 Ville-sous-la-Ferté	A5
198,1	192,6	191,7	185,7	180,2	176,2	169,8	164	158,9	24 Chaumont/Semoutiers	A5
185,7	180,2	179,3	173,3	167,8	163,8	157,4	151,6	146,5	23 Thennelières	A26
192,1	186,6	185,7	179,7	174,2	170,2	163,8	158	152,9	22 Charmont-sous-Barbuise	A26
195,2	189,7	188,8	182,8	177,3	173,3	166,9	161,1	156	21 Vallée de l'Aube	A26
200,9	195,4	194,5	188,5	183	179	172,6	166,8	161,7	20 Sommesous	A26
201	195,5	194,6	188,6	183,1	179,1	172,7	166,9	161,8	19 Vatry	A26
206,6	201,1	200,2	194,2	188,7	184,7	178,3	172,5	167,4	18 Mont-Choisy	A26
208,3	202,8	201,9	195,9	190,4	186,4	180	174,2	169,1	17 St-Gibrien	A26
218,9	213,4	212,5	206,5	201	197	190,6	184,8	179,7	Péage de Reims est	A4
217,9	212,4	211,5	205,5	200	196	189,6	183,8	178,7	23 Reims sud	A4
220,7	215,2	214,3	208,3	202,8	198,8	192,4	186,6	181,5	Péage Reims nord A26	A4
221,3	215,8	214,9	208,9	203,4	199,4	193	187,2	182,1	22 Reims ouest	A4
223,9	218,4	217,5	211,5	206	202	195,6	189,8	184,7	21 Dormans	A4
229,3	223,8	222,9	216,9	211,4	207,4	201	195,2	190,1	20 Château-Thierry	A4
233,9	228,4	227,5	221,5	216	212	205,6	199,8	194,7	19 Montreuil-Reims	A4
239	233,5	232,6	226,6	221,1	217,1	210,7	204,9	199,8	Péage de Montreuil-aux-Lions	A4
211,5	206	205,1	199,1	193,6	189,6	183,2	177,4	172,3	27 Châlons/La Veuve	A4
211,9	206,4	205,5	199,5	194	190	183,6	177,8	172,7	27 Châlons/Mourmelon	A4

Péage de St-Germain-les-Vergnes	20 Tulle nord	21 Tulle est	22 Egletons	23 Ussel ouest	24 Ussel est	25 St-Julien Sancy	26 Vulcania Bromont	27 Manzat		
211,9	206,4	205,5	199,5	194	190	183,6	177,8	172,7	28 St-Etienne-au-Temple	A4
217,5	212	211,1	205,1	199,6	195,6	189,2	183,4	178,3	29 Ste-Menehould	A4
219,7	214,2	213,3	207,3	201,8	197,8	191,4	185,6	180,5	29.1 Clermont-en-Argonne	A4
223,3	217,8	216,9	210,9	205,4	201,4	195	189,2	184,1	30 Voie Sacrée	A4
231	225,5	224,6	218,6	213,1	209,1	202,7	196,9	191,8	31 Verdun	A4
231	225,5	224,6	218,6	213,1	209,1	202,7	196,9	191,8	32 Fresnes-en-Woevre	A4
233,7	228,2	227,3	221,3	215,8	211,8	205,4	199,6	194,5	33 Jarny	A4
241,6	236,1	235,2	229,2	223,7	219,7	213,3	207,5	202,4	Péage de Beaumont	A4
225,5	220	219,1	213,1	207,6	203,6	197,2	191,4	186,3	Péage de Gye	A31
221,4	215,9	215	209	203,5	199,5	193,1	187,3	182,2	11 Colombey-les-Belles	A31
215,3	209,8	208,9	202,9	197,4	193,4	187	181,2	176,1	10 Chatenois sud	A31
213,7	208,2	207,3	201,3	195,8	191,8	185,4	179,6	174,5	9 Bulgneville	A31
210,4	204,9	204	198	192,5	188,5	182,1	176,3	171,2	8.1 Robecourt	A31
205,8	200,3	199,4	193,4	187,9	183,9	177,5	171,7	166,6	8 Montigny-le-Roi	A31
200,9	195,4	194,5	188,5	183	179	172,6	166,8	161,7	7 Langres nord	A31
203,5	198	197,1	191,1	185,6	181,6	175,2	169,4	164,3	6 Langres sud	A31
210,2	204,7	203,8	197,8	192,3	188,3	181,9	176,1	171	5 Til-Chatel	A31
217	211,5	210,6	204,6	199,1	195,1	188,7	182,9	177,8	4 Dijon/Arc-sur- Tille	A31
213,3	207,8	206,9	200,9	195,4	191,4	185	179,2	174,1	Péage de Dijon sud A311	A31
209,8	204,3	203,4	197,4	191,9	187,9	181,5	175,7	170,6	1 Nuits-St-Georges	A31
211,9	206,4	205,5	199,5	194	190	183,6	177,8	172,7	1 Seurre	A36
218,5	213	212,1	206,1	200,6	196,6	190,2	184,4	179,3	2 Dôle	A36
221,9	216,4	215,5	209,5	204	200	193,6	187,8	182,7	2.1 Gendrey	A36
226,9	221,4	220,5	214,5	209	205	198,6	192,8	187,7	3 Besançon ouest	A36
227,4	221,9	221	215	209,5	205,5	199,1	193,3	188,2	4 Besançon nord	A36
229	223,5	222,6	216,6	211,1	207,1	200,7	194,9	189,8	4.1 Besançon est	A36
234,1	228,6	227,7	221,7	216,2	212,2	205,8	200	194,9	5 Baume-les-Dames	A36
237,5	232	231,1	225,1	219,6	215,6	209,2	203,4	198,3	6 L'Isle-sur-le-Doubs	A36
249,4	243,9	243	237	231,5	227,5	221,1	215,3	210,2	Péage de St-Maurice	A36
215,8	210,3	209,4	203,4	197,9	193,9	187,5	181,7	176,6	Péage de Dijon/Crimolois	A39
216,7	211,2	210,3	204,3	198,8	194,8	188,4	182,6	177,5	5 Soirans	A39
218,5	213	212,1	206,1	200,6	196,6	190,2	184,4	179,3	6 Choisey	A39
226,7	221,2	220,3	214,3	208,8	204,8	198,4	192,6	187,5	Péage de Bersaillin A391	A39
228,1	222,6	221,7	215,7	210,2	206,2	199,8	194	188,9	7.1 Arlay	A39
230,1	224,6	223,7	217,7	212,2	208,2	201,8	196	190,9	8 Beaurepaire	A39
232,6	227,1	226,2	220,2	214,7	210,7	204,3	198,5	193,4	9 Le Miroir	A39
235,6	230,1	229,2	223,2	217,7	213,7	207,3	201,5	196,4	10 Beaupont	A39
239,5	234	233,1	227,1	221,6	217,6	211,2	205,4	200,3	Péage de Val de Saône A406	A39
225	219,5	218,6	212,6	207,1	203,1	196,7	190,9	185,8	1 Mâcon centre	A40
224,4	218,9	218	212	206,5	202,5	196,1	190,3	185,2	2 Feillens	A40
224,4	218,9	218	212	206,5	202,5	196,1	190,3	185,2	3 Replonges	A40
232,2	226,7	225,8	219,8	214,3	210,3	203,9	198,1	193	4 St-Genis	A40
229	223,5	222,6	216,6	211,1	207,1	200,7	194,9	189,8	5 Bourg nord	A40
229,6	224,1	223,2	217,2	211,7	207,7	201,3	195,5	190,4	6 Viriat	A40
233	227,5	226,6	220,6	215,1	211,1	204,7	198,9	193,8	7 Bourg sud	A40
243,7	238,2	237,3	231,3	225,8	221,8	215,4	209,6	204,5	8 St-Martin-du-Fresne	A40
245,3	239,8	238,9	232,9	227,4	223,4	217	211,2	206,1	9 Sylans sud	A40
256,4	250,9	250	244	238,5	234,5	228,1	222,3	217,2	10 Bellegarde	A40
259,7	254,2	253,3	247,3	241,8	237,8	231,4	225,6	220,5	11 Eloise	A40
270,8	265,3	264,4	258,4	252,9	248,9	242,5	236,7	231,6	Péage de Viry	A40
245,2	239,7	238,8	232,8	227,3	223,3	216,9	211,1	206	9 La Croix-Chalon	A404
249,4	243,9	243	237	231,5	227,5	221,1	215,3	210,2	Péage de Groissiat	A404
237,4	231,9	231	225	219,5	215,5	209,1	203,3	198,2	9 Pont-d'Ain	A42
238,9	233,4	232,5	226,5	221	217	210,6	204,8	199,7	8 Ambérieu	A42
241,6	236,1	235,2	229,2	223,7	219,7	213,3	207,5	202,4	7 Pérouges	A42
241,6	236,1	235,2	229,2	223,7	219,7	213,3	207,5	202,4	6 Balan	A42
242,7	237,2	236,3	230,3	224,8	220,8	214,4	208,6	203,5	5.1 La Boise/Montuel	A42
247,4	241,9	241	235	229,5	225,5	219,1	213,3	208,2	Péage de Beynost	A42
246,8	241,3	240,4	234,4	228,9	224,9	218,5	212,7	207,6	Péage de La Côtière	A432
251,4	245,9	245	239	233,5	229,5	223,1	217,3	212,2	Péage de La Boisse	A432

Le prix du péage peut inclure le prix du péage des trajets d'autres sociétés d'autoroutes au nom et pour le compte desquelles agit la société Autoroutes du Sud de la France percevant le péage en sortie.

CLASSE 4

Tarifs applicables au 1er février 2023

A7 A8 A9 A46 A54 A709

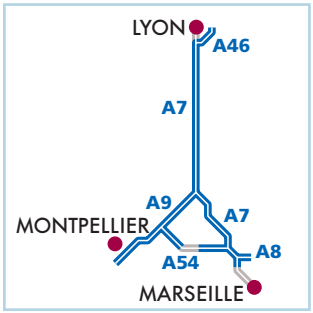

| | Lyon | Bifurcation A46S/A43 vers A43 ou A46 | (11) Fort de St-Priest | (12) St-Priest centre | (13) Mions | (14) Vénissieux | (15) Marennes | (16) Communay | Bifurcation A46S/A7/A47 vers Lyon ou St-Étienne | (8) Chasse sud | (9) Vienne nord | (10) Condrieu | (11) Vienne sud | Péage de Vienne | (11.1) Auberives (accès nord/sud uniquement) | (12) Chanas | (13) Tain | (14) Valence nord | (15) Valence sud | (16) Loriol | (17) Montélimar nord | (18) Montélimar sud | (19) Bollène | (20) Orange nord | (21) Orange centre | (22) Orange sud | (23) Avignon nord | (24) Avignon sud | (25) Cavaillon | (26) Sénas | (27) Salon nord | (15) Salon sud | (14) Grans | (13) Salon ouest | Péage de St-Martin-de-Crau | (12) St-Martin-de-Crau est | Péage de Lançon (Aix/Berre) | (28) Rognac Berre | (29) Coudoux | (29) Aix ouest | (22) Roquemaure | (23) Remoulins | (24) Nîmes est | (25) Nîmes ouest | (1) Nîmes centre | (2) Nîmes Garons | Péage d'Arles | (26) Gallargues | (27) Lunel | Péage de Baillargues | (28) Vendargues | (29) Montpellier est | (30) Montpellier sud | (31) Montpellier ouest | (32) St-Jean-de-Vedas | Toulouse Espagne |
|---|---|---

CLASSE 4

Tarifs applicables au 1er février 2023

A7 A9 A46 A54 A61 A62 A66 A75

	Bifurcation A46S/A43 vers A43 ou A46	(12) St-Priest centre	(13) Mions	(14) Vénissieux	(15) Marennes	(16) Communay	Bifurcation A46S/A7/A47 vers Lyon ou St-Étienne	(8) Chasse sud	(11) Vienne sud	Péage de Vienne	(11.) Auberives (accès nord/sud uniquement)	(12) Chanas	(13) Tain	(14) Valence nord	(15) Valence sud	(16) Loriol	(17) Montélimar nord	(18) Montélimar sud	(19) Ballène	(20) Orange nord	(21) Orange	(22) Roquemaure	(23) Remoulins	(24) Nîmes est	(25) Nîmes ouest	(1) Nîmes centre	(2) Nîmes Garons	Péage d'Arles	(26) Gallargues	(27) Lunel
A9 (33) Sète	91,8	91,8	91,8	91,8	91,8	91,8	91,8	91,8	91,8	91,8	80,1	76,9	69,7	65	64,8	57	52,2	45,7	41,4	31,9	30,1	29,1	25	16,7	15,8	16	19	24	9,3	7,8
A9 (34) Agde Pezenas	98,2	98,2	98,2	98,2	98,2	98,2	98,2	98,2	98,2	98,2	86,7	83,8	76,7	71,4	71,2	63,4	59,3	52,3	48	38,6	36,8	35,8	31,4	23,6	22,5	22,8	26	31	16	14,4
A75 Péage de Béziers-Cabrials	102	102	102	102	102	102	102	102	102	102	90,8	89,4	82	76,6	76,4	67,4	64,1	57	52,8	42,2	41	40,6	35,9	27,5	26,6	26,7	29,5	34,5	20	19,1
A9 (36) Béziers ouest	105,4	105,4	105,4	105,4	105,4	105,4	105,4	105,4	105,4	105,4	93,2	90	82,9	78	77,8	70,2	65,7	58,9	54,4	45	43,6	42,5	38,6	30,1	29,1	29,2	31,9	37,8	22,6	21,4
A9 (37) Narbonne est	112,9	112,9	112,9	112,9	112,9	112,9	112,9	112,9	112,9	112,9	100,8	98,4	91	86,2	86	77,6	74,2	67	62,8	52	50,2	49,8	46,2	38,1	37,2	37,3	39,7	45	30	29,1
A9 (38) Narbonne sud	113,4	113,4	113,4	113,4	113,4	113,4	113,4	113,4	113,4	113,4	101,4	99,1	91,8	86,8	86,6	78,2	74,9	67,8	63,6	53	51	50,5	47	38,9	37,9	38	40,5	46,1	30,8	29,8
A9 (39) Sigean	120,3	120,3	120,3	120,3	120,3	120,3	120,3	120,3	120,3	120,3	108,8	105,7	98,5	93,7	93,5	84,7	80,7	74	70,7	59	57,9	57,4	53,9	45,6	44,3	44,4	47,9	52,4	37,8	36,8
A9 (40) Leucate	122,1	122,1	122,1	122,1	122,1	122,1	122,1	122,1	122,1	122,1	111,4	107,9	100,7	96,2	96	87,7	84,1	76,2	72,9	62,4	60,8	60,2	56	48,1	47,3	47,6	50	55,1	40,6	39,5
A9 (41) Perpignan nord	132,5	132,5	132,5	132,5	132,5	132,5	132,5	132,5	132,5	132,5	122	119,1	111,7	106,1	105,9	98,2	94	87,1	84	70,8	70,4	69,9	66,6	58,5	57,2	57,4	60,6	65,3	50,7	49,4
A9 (42) Perpignan sud	132,7	132,7	132,7	132,7	132,7	132,7	132,7	132,7	132,7	132,7	122,2	119,3	111,9	106,3	106,1	98,4	94,2	87,3	84,2	71	70,6	70,1	66,8	58,7	57,4	57,6	60,8	65,5	50,9	49,6
A9 (43) Le Boulou (système fermé)	138	138	138	138	138	138	138	138	138	138	127,9	124,3	117,1	111,9	111,7	103,3	100,4	92,4	89,1	76,5	76,3	75,1	72	63,8	62,7	62,9	66	70,7	56,1	54,8
A9 Péage du Perthus	144,2	144,2	144,2	144,2	144,2	144,2	144,2	144,2	144,2	144,2	134	130,1	123,1	115,9	115,5	110,2	105,5	98,7	95	81,9	81,6	81	77,9	70	68	68,5	72,2	76,2	61,7	60,5
A9 Frontière Espagnole	144,2	144,2	144,2	144,2	144,2	144,2	144,2	144,2	144,2	144,2	134	130,1	123,1	115,9	115,5	110,2	105,5	98,7	95	81,9	81,6	81	77,9	70	68	68,5	72,2	76,2	61,7	60,5
A61 (25) Lezignan	119,9	119,9	119,9	119,9	119,9	119,9	119,9	119,9	119,9	119,9	108,7	106,5	99,2	94,5	94,3	84,7	81,5	74,4	71,4	59,7	58,9	57,4	54,6	46,3	45	45,6	47,5	53,2	38,7	37,4
A61 (24) Carcassonne est	129,4	129,4	129,4	129,4	129,4	129,4	129,4	129,4	129,4	129,4	119,1	115,5	108,4	103,5	103,3	94,5	92	84,1	80,6	67,9	67,5	66,3	63,7	55,4	54,3	54,5	57,8	62,5	47,7	46,4
A61 (23) Carcassonne ouest	130,4	130,4	130,4	130,4	130,4	130,4	130,4	130,4	130,4	130,4	121,2	117	109,7	105,7	105,5	96,7	93,5	86,2	82,8	70,6	69,6	68,6	65,8	57,6	56	56,3	59,1	64,5	49,6	48,5
A61 (22) Bram	137,9	137,9	137,9	137,9	137,9	137,9	137,9	137,9	137,9	137,9	127,7	124,3	117,1	111,9	111,7	103,1	99,8	92,4	88,9	76,4	75,6	74,7	71,7	63,9	62,6	62,8	66	70,4	56,1	54,8
A61 (21) Castelnaudary	144,6	144,6	144,6	144,6	144,6	144,6	144,6	144,6	144,6	144,6	133,5	130,2	123	118	117,7	108,9	105,5	98,7	95,5	81,6	81	80,5	78,5	69,9	69,2	69,5	72,1	77	62,8	61,5
A61 (20) Villefranche-de-Lauragais	148,1	148,1	148,1	148,1	148,1	148,1	148,1	148,1	148,1	148,1	138,3	135,1	127,6	122,4	122,2	114,9	110,7	103,7	99,5	85,4	85	84,8	83,2	74,7	73,2	73,4	77	80,6	66,8	65,5
A66 (1) Nailloux	148,6	148,6	148,6	148,6	148,6	148,6	148,6	148,6	148,6	148,6	138,7	135,5	128,5	122,9	122,6	115,4	111,3	104,2	100,1	86,4	86,2	86	83,7	74,9	73,6	74,1	77,2	81	67,3	65,9
A66 (2) Mazères-Saverdun	151,3	151,3	151,3	151,3	151,3	151,3	151,3	151,3	151,3	151,3	140	136	129	125,2	125	118,1	113,7	105,6	101,5	91	89,9	89,2	85	76,2	74,9	75,5	79	81,5	70,7	67,6
A66 Péage de Pamiers	152,5	152,5	152,5	152,5	152,5	152,5	152,5	152,5	152,5	152,5	142,2	136,7	129,5	127,8	127,6	120,9	115	108,4	103,5	95,5	93,8	91,5	86	79	78,5	78,8	82	84,8	75	71,2
A66 (3) Pamiers Nord	152,5	152,5	152,5	152,5	152,5	152,5	152,5	152,5	152,5	152,5	142,2	136,7	129,5	127,8	127,6	120,9	115	108,4	103,5	95,5	93,8	91,5	86	79	78,5	78,8	82	84,8	75	71,2
A66 (4) Pamiers Sud	152,5	152,5	152,5	152,5	152,5	152,5	152,5	152,5	152,5	152,5	142,2	136,7	129,5	127,8	127,6	120,9	115	108,4	103,5	95,5	93,8	91,5	86	79	78,5	78,8	82	84,8	75	71,2
A61 (19.) Montgiscard	148,4	148,4	148,4	148,4	148,4	148,4	148,4	148,4	148,4	148,4	139,3	136,5	129	124,6	124,4	115,4	111,5	104,8	101,6	88,1	87,2	86,7	83,8	76	74,7	75,2	77,2	82	68,8	66,2
A61 Péage de Toulouse sud/ouest	154,1	154,1	154,1	154,1	154,1	154,1	154,1	154,1	154,1	154,1	145,9	143,1	135,6	131,6	131,3	122,6	118	112	108,6	94,6	93,7	93,5	91,8	83,5	82	82,1	85,9	89	75,8	74,4
A61 (19) Le Palays	154,1	154,1	154,1	154,1	154,1	154,1	154,1	154,1	154,1	154,1	145,9	143,1	135,6	131,6	131,3	122,6	118	112	108,6	94,6	93,7	93,5	91,8	83,5	82	82,1	85,9	89	75,8	74,4
A61 Péage de Toulouse sud/est	155,9	155,9	155,9	155,9	155,9	155,9	155,9	155,9	155,9	155,9	147,7	144,9	137,4	133,4	133,1	124,4	119,8	113,8	110,4	96,4	95,5	95,3	93,6	85,3	83,8	83,9	87,7	90,8	77,6	76,2
A61 (18) Montaudran	155,9	155,9	155,9	155,9	155,9	155,9	155,9	155,9	155,9	155,9	147,7	144,9	137,4	133,4	133,1	124,4	119,8	113,8	110,4	96,4	95,5	95,3	93,6	85,3	83,8	83,9	87,7	90,8	77,6	76,2
A61 (17) Lasbordes	155,9	155,9	155,9	155,9	155,9	155,9	155,9	155,9	155,9	155,9	147,7	144,9	137,4	133,4	133,1	124,4	119,8	113,8	110,4	96,4	95,5	95,3	93,6	85,3	83,8	83,9	87,7	90,8	77,6	76,2
A61 (16) Soupetard	155,9	155,9	155,9	155,9	155,9	155,9	155,9	155,9	155,9	155,9	147,7	144,9	137,4	133,4	133,1	124,4	119,8	113,8	110,4	96,4	95,5	95,3	93,6	85,3	83,8	83,9	87,7	90,8	77,6	76,2
A61 (15) La Roseraie	155,9	155,9	155,9	155,9	155,9	155,9	155,9	155,9	155,9	155,9	147,7	144,9	137,4	133,4	133,1	124,4	119,8	113,8	110,4	96,4	95,5	95,3	93,6	85,3	83,8	83,9	87,7	90,8	77,6	76,2
A62 (14) La Croix Daurade	155,9	155,9	155,9	155,9	155,9	155,9	155,9	155,9	155,9	155,9	147,7	144,9	137,4	133,4	133,1	124,4	119,8	113,8	110,4	96,4	95,5	95,3	93,6	85,3	83,8	83,9	87,7	90,8	77,6	76,2
A62 (13) Borderouge	155,9	155,9	155,9	155,9	155,9	155,9	155,9	155,9	155,9	155,9	147,7	144,9	137,4	133,4	133,1	124,4	119,8	113,8	110,4	96,4	95,5	95,3	93,6	85,3	83,8	83,9	87,7	90,8	77,6	76,2
A62 (12) Les Izards	155,9	155,9	155,9	155,9	155,9	155,9	155,9	155,9	155,9	155,9	147,7	144,9	137,4	133,4	133,1	124,4	119,8	113,8	110,4	96,4	95,5	95,3	93,6	85,3	83,8	83,9	87,7	90,8	77,6	76,2
A620 (33) Sesquières	155,9	155,9	155,9	155,9	155,9	155,9	155,9	155,9	155,9	155,9	147,7	144,9	137,4	133,4	133,1	124,4	119,8	113,8	110,4	96,4	95,5	95,3	93,6	85,3	83,8	83,9	87,7	90,8	77,6	76,2

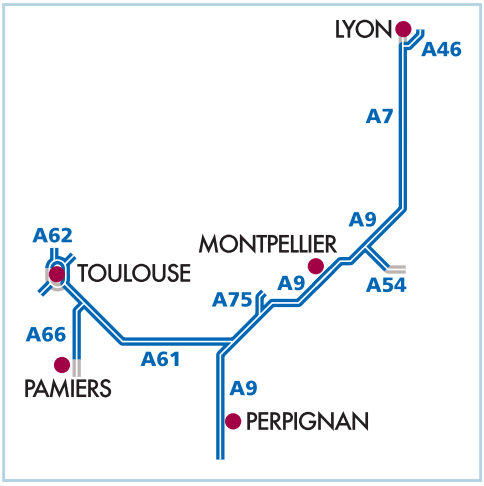

CLASSE 4

Tarifs applicables au 1er février 2023

A9 A61 A62 A66 A75 A709

	Lyon Marseille	(28) Vendargues	(29) Montpellier est	(30) Montpellier sud	(31) Montpellier ouest	(32) St-Jean-de-Védas	Péage de Montpellier St-Jean	(33) Sète	(34) Agde Pézenas	Péage de Béziers-Cabrials	(36) Béziers ouest	(37) Narbonne est	(38) Narbonne sud	(39) Sigean	(40) Leucate	(41) Perpignan nord	(42) Perpignan sud	(43) Le Boulou (péage en système fermé)	Péage du Perthus	(43) Le Boulou (péage en système ouvert)	Frontière Espagnole	(25) Lézignan	(24) Carcassonne est	(23) Carcassonne ouest	(22) Bram	(21) Castelnaudary	(20) Villefranche-de-Lauragais	(1) Nailloux	(2) Mazères-Saverdun	Péage de Pamiers	(3) Pamiers nord	(4) Pamiers sud	(19) Montgiscard	Péage de Toulouse sud/ouest	(19) Le Palays	Péage de Toulouse sud/est	(18) Montaudran	(17) Lasbordes	(16) Soupetard	(15) La Roseraie	(14) La Croix Daurade	(13) Borderouge	(12) Les Izards	(33) Sesquières	Espagne
(28) Vendargues	0																																												
(29) Montpellier est	0	0																																											
(30) Montpellier sud	0	0	0																																										
(31) Montpellier ouest	0	0	0	0																																									
(32) St-Jean-de-Védas	.	.	.	.	.																																								
Péage de Montpellier St-Jean	4,4	4,4	4,4	4,4	4,4	4,4																																							
(33) Sète	11,2	11,2	11,2	11,2	11,2	11,2	6,4																																						
(34) Agde Pézenas	14,7	14,7	14,7	14,7	14,7	14,7	10,2	3																																					
Péage de Béziers-Cabrials	17,8	17,8	17,8	17,8	17,8	17,8	10,7	4	2																																				
(36) Béziers ouest	26,1	26,1	26,1	26,1	26,1	26,1	18,3	9,4	8,1	6,4																																			
(37) Narbonne est	27,5	27,5	27,5	27,5	27,5	27,5	19	10,1	8,7	7,1	1																																		
(38) Narbonne sud	33,8	33,8	33,8	33,8	33,8	33,8	27,1	17,7	14,8	11,9	6	4																																	
(39) Sigean	36,5	36,5	36,5	36,5	36,5	36,5	27,8	21,7	19,8	14,2	8,1	6,2	2,1																																
(40) Leucate	46,2	46,2	46,2	46,2	46,2	46,2	38,8	30,5	28,8	25,1	17,6	15,1	9,1	5,8																															
(41) Perpignan nord	46,4	46,4	46,4	46,4	46,4	46,4	39	30,7	29,1	25,4	18,5	16,3	10,7	7,9	2,9																														
(42) Perpignan sud	52	52	52	52	52	52	46	38,4	37,6	33	28	24,3	18,2	14,7	6,7	4,8																													
(43) Le Boulou (péage en système fermé)	56,8	56,8	56,8	56,8	56,8	56,8	50,7	43,8	43	37,8	30,9	29,8	23,3	18,3	9,3	8,1	.																												
Péage du Perthus	.	.	.	.	.	.	.	.	.	.	.	.	.	.	.	.	.	.																												
(43) Le Boulou (péage en système ouvert)	56,8	56,8	56,8	56,8	56,8	56,8	50,7	43,8	43	37,8	30,9	29,8	23,3	18,3	9,3	8,1	.	.	2,9																										
Frontière Espagnole	34,3	34,3	34,3	34,3	34,3	34,3	26,3	18,7	14,2	11,8	7,1	5,2	9,1	11,4	22,5	22,9	29,7	34,1	.	34,1																									
(25) Lézignan	43,6	43,6	43,6	43,6	43,6	43,6	38,1	29,8	25,3	23,6	17,7	14,1	19,6	23,2	33,2	33,7	41,7	44,5	.	44,5	6,8																								
(24) Carcassonne est	44	44	44	44	44	44	39,5	31,3	26,5	25,3	19,9	16,2	22,3	25,3	34,4	35	42,3	44,9	.	44,9	10	2,2																							
(23) Carcassonne ouest	52	52	52	52	52	52	46,7	39,8	35,5	32,6	28,5	24,4	30,4	32,7	40	40,5	48,4	53,7	.	53,7	16,3	6,4	5																						
(22) Bram	58,9	58,9	58,9	58,9	58,9	58,9	51,8	44,6	40,2	37,8	34,5	30,9	33	37,7	46,8	47,1	53,5	57	.	57	21,7	12,6	9,5	4,1																					
(21) Castelnaudary	62,5	62,5	62,5	62,5	62,5	62,5	56,2	49,5	46,2	44,1	40	35,6	38,6	41,1	51,6	51,9	57	61,6	.	61,6	28,3	16,6	14,8	9,7	6,4																				
(20) Villefranche-de-Lauragais	63	63	63	63	63	63	57,9	49,7	46,5	44,6	40,5	37,3	39,9	42,7	53,1	53,4	59,1	63,4	.	63,4	31,1	22,9	19,8	13,7	9,3	2,7																			
(1) Nailloux	63,7	63,7	63,7	63,7	63,7	63,7	59,9	54	52,5	48	43,4	41,3	44,3	47,5	54,1	54,5	61,6	67	.	67	36	28,3	25,1	19,4	16,7	8,5	5,4																		
(2) Mazères-Saverdun	67,9	67,9	67,9	67,9	67,9	67,9	60,7	54,5	53	48,8	44	42,4	44,9	47,7	54,3	57,6	62,1	67,3	.	67,3	37,2	29,8	27,4	22,5	21,5	13,2	9,9	3,6																	
Péage de Pamiers	67,9	67,9	67,9	67,9	67,9	67,9	60,7	54,5	53	48,8	44	42,4	44,9	47,7	54,3	57,6	62,1	67,3	.	67,3	37,2	29,8	27,4	22,5	21,5	13,2	9,9	3,6	.																
(3) Pamiers nord	67,9	67,9	67,9	67,9	67,9	67,9	60,7	54,5	53	48,8	44	42,4	44,9	47,7	54,3	57,6	62,1	67,3	.	67,3	37,2	29,8	27,4	22,5	21,5	13,2	9,9	3,6	.	.															
(4) Pamiers sud	64,6	64,6	64,6	64,6	64,6	64,6	59,9	51,3	47	45,5	40,8	38,5	42,2	43,4	52,4	52,9	60,9	66,2	.	66,2	29,1	19,1	18,1	13,5	10,3	3	3,6	9,9	12,5	12,5	12,5														
(19) Montgiscard	70,4	70,4	70,4	70,4	70,4	70,4	65,5	57,6	52,9	50,6	47	43	45,9	49,8	60,2	60,4	66,1	70,3	.	70,3	37,4	26,4	25,1	18,4	14,3	6,2	7	14	18,9	18,9	18,9	4,3													
Péage de Toulouse sud/ouest	70,4	70,4	70,4	70,4	70,4	70,4	65,5	57,6	52,9	50,6	47	43	45,9	49,8	60,2	60,4	66,1	70,3	.	70,3	37,4	26,4	25,1	18,4	14,3	6,2	7	14	18,9	18,9	18,9	4,3	.												
(19) Le Palays	72,2	72,2	72,2	72,2	72,2	72,2	67,3	59,4	54,7	52,4	48,8	44,8	47,7	51,6	62	62,2	67,9	72,1	.	72,1	39,2	28,2	26,9	20,2	16,1	7,4	8,2	15,8	20,7	20,7	20,7	5,5	.	.											
Péage de Toulouse sud/est	72,2	72,2	72,2	72,2	72,2	72,2	67,3	59,4	54,7	52,4	48,8	44,8	47,7	51,6	62	62,2	67,9	72,1	.	72,1	39,2	28,2	26,9	20,2	16,1	7,4	8,2	15,8	20,7	20,7	20,7	5,5	.	0	.										
(18) Montaudran	72,2	72,2	72,2	72,2	72,2	72,2	67,3	59,4	54,7	52,4	48,8	44,8	47,7	51,6	62	62,2	67,9	72,1	.	72,1	39,2	28,2	26,9	20,2	16,1	7,4	8,2	15,8	20,7	20,7	20,7	5,5	.	0	.	0									
(17) Lasbordes	72,2	72,2	72,2	72,2	72,2	72,2	67,3	59,4	54,7	52,4	48,8	44,8	47,7	51,6	62	62,2	67,9	72,1	.	72,1	39,2	28,2	26,9	20,2	16,1	7,4	8,2	15,8	20,7	20,7	20,7	5,5	.	0	.	0	0								
(16) Soupetard	72,2	72,2	72,2	72,2	72,2	72,2	67,3	59,4	54,7	52,4	48,8	44,8	47,7	51,6	62	62,2	67,9	72,1	.	72,1	39,2	28,2	26,9	20,2	16,1	7,4	8,2	15,8	20,7	20,7	20,7	5,5	.	0	.	0	0	0							
(15) La Roseraie	72,2	72,2	72,2	72,2	72,2	72,2	67,3	59,4	54,7	52,4	48,8	44,8	47,7	51,6	62	62,2	67,9	72,1	.	72,1	39,2	28,2	26,9	20,2	16,1	7,4	8,2	15,8	20,7	20,7	20,7	5,5	.	0	.	0	0	0	0						
(14) La Croix Daurade	72,2	72,2	72,2	72,2	72,2	72,2	67,3	59,4	54,7	52,4	48,8	44,8	47,7	51,6	62	62,2	67,9	72,1	.	72,1	39,2	28,2	26,9	20,2	16,1	7,4	8,2	15,8	20,7	20,7	20,7	5,5	.	0	.	0	0	0	0	0					
(13) Borderouge	72,2	72,2	72,2	72,2	72,2	72,2	67,3	59,4	54,7	52,4	48,8	44,8	47,7	51,6	62	62,2	67,9	72,1	.	72,1	39,2	28,2	26,9	20,2	16,1	7,4	8,2	15,8	20,7	20,7	20,7	5,5	.	0	.	0	0	0	0	0	0				
(12) Les Izards	72,2	72,2	72,2	72,2	72,2	72,2	67,3	59,4	54,7	52,4	48,8	44,8	47,7	51,6	62	62,2	67,9	72,1	.	72,1	39,2	28,2	26,9	20,2	16,1	7,4	8,2	15,8	20,7	20,7	20,7	5,5		0	.	0	0	0	0	0	0				

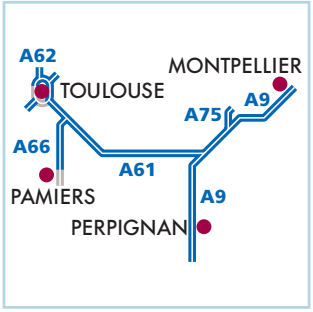

RN20 Tunnel du Puymorens

	Liaison	prix
N20	Pyrénées-Orientales / Ariège	41,8

A68 A61 A62

	Albi	(4) Gemil	(3) Montastruc	(2) Gragnague	Bretelle de Verfeil	Péage de Toulouse est	(1) L'Union	(14) La Croix Daurade	(13) Borderouge	(12) Les Izards	(33) Sesquières	(15) La Roseraie	(16) Soupetard	(17) Lasbordes	(18) Montaudran	(19) Le Palays	Toulouse
(4) Gemil	0																
(3) Montastruc	.	.															
(2) Gragnague	.	.	.														
Bretelle de Verfeil	5,5	5,5	5,5	5,5													
Péage de Toulouse est	5,5	5,5	5,5	5,5	5,5												
(1) L'Union	5,5	5,5	5,5	5,5	5,5	1,3											
(14) La Croix Daurade	5,5	5,5	5,5	5,5	5,5	1,3	0										
(13) Borderouge	5,5	5,5	5,5	5,5	5,5	1,3	0	0									
(12) Les Izards	5,5	5,5	5,5	5,5	5,5	1,3	0	0	0								
(33) Sesquières	5,5	5,5	5,5	5,5	5,5	1,3	0	0	0	0							
(15) La Roseraie	5,5	5,5	5,5	5,5	5,5	1,3	0	0	0	0	0						
(16) Soupetard	5,5	5,5	5,5	5,5	5,5	1,3	0	0	0	0	0	0					
(17) Lasbordes	5,5	5,5	5,5	5,5	5,5	1,3	0	0	0	0	0	0	0				
(18) Montaudran	5,5	5,5	5,5	5,5	5,5	1,3	0	0	0	0	0	0	0	0			
(19) Le Palays	5,5	5,5	5,5	5,5	5,5	1,3	0	0	0	0	0	0	0	0	0		

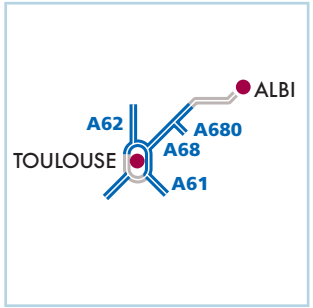

CLASSE 4

Tarifs applicables au 1er février 2023

A61 **A62** **A20** **A64** **A65**

| | Toulouse | (19) Le Palays | (18) Montaudran | (17) Lasbordes | (16) Soupetard | (15) La Roseraie | (14) La Croix Daurade | (13) Borderouge | (12) Les Izards | Péage de Toulouse nord/est | (33) Sesquières | Péage de Toulouse nord/ouest | (11) Saint-Jory | (10) Eurocentre | (10) Montauban nord | (9) ZI nord | (8) Chaumes | (7) Beausoleil | (6) Sapiac | (5) La Molle | (4) Parages | (3) Maulis | (10) Montauban | (9) Castelsarrasin | (8) Valence-d'Agen | (7) Agen | (6) Agen Ouest | (5) Aiguillon | (4) Marmande | (3) La Réole | (2) Langon | (1) Podensac | Péage de Saint-Selve | (11) La Brède | (1) Bazas | (2) Capbieux | (3) Roquefort | (4) Le Caloy | (5) Aire-sur-Adour nord | (6) Aire-sur-Adour sud | (7) Garlin | (8) Thèze | (1) Mourenos | (11) Mouguerre Bourg | (2) Mouguerre Elizabery | (3) Briscous | (4) Urt | (5) Guiche | Péage de Sames | (6) Peyrehorade | (7) Sorlès | (8) Orthez | (9) Artix | (9.1) Lescar | (10) Pau centre | (11) Soumoulou | (12) Tarbes ouest | (13) Tarbes est | (14) Tournay | (15) Capvern | (16) Lannemezan | (17) Montréjeau | (18) Saint-Gaudens | Péage de Lestelle | (19) Lestelle-de-Saint-Martory | (20) Saint-Martory | (21) Boussens | (22) Martres-Tolosane | Toulouse |
|---|---|---

CLASSE 4

Tarifs applicables au 1er février 2023

A63

Espagne	1 Biriatou	Péage de Biriatou	2 St-Jean-de-Luz sud	3 St-Jean-de-Luz nord	4 Biarritz (demi-échangeur sud)	Péage de la Négresse	5 Biarritz (demi-échangeur nord)	5 Bayonne sud	5.1 Bayonne Mousserolles	6 Bayonne nord	7 Ondres	8 Capbreton (demi-échangeur sud)	Péage de Bénesse-Maremne	8 Capbreton (demi-échangeur nord)	9 St-Geours-de-Maremne	Bordeaux
1 Biriatou	5,7															
Péage de Biriatou	5,7	5,7														
2 St-Jean-de-Luz sud	5,7	5,7	2,2													
3 St-Jean-de-Luz nord	9,5	9,5	6	3,8												
4 Biarritz (demi-échangeur sud)	14	14	10,5	8,3	.											
Péage de la Négresse	.	.	.	.	.	.										
5 Biarritz (demi-échangeur nord)	14	14	10,5	8,3	.	8,3	3,8									
5 Bayonne sud	14	14	10,5	8,3	.	8,3	3,8	2								
5.1 Bayonne Mousserolles	14	14	10,5	8,3	.	8,3	3,8	2	0							
6 Bayonne nord	17,1	17,1	13,6	11,4	.	11,4	6,9	5,1	3,1	3,1						
7 Ondres	19,7	19,7	16,2	14	.	14	9,5	7,7	5,7	5,7	5,7					
8 Capbreton (demi-échangeur sud)	26	26	22,5	20,3	.	20,3	15,8	14,2	12	12	12	.				
Péage de Bénesse-Maremne	.	.	.	.	.	.	.	.	.	.	.	.	.			
8 Capbreton (demi-échangeur nord)	26	26	22,5	20,3	.	20,3	15,8	14,2	12	12	12	.	12	5,7		

A20

Montauban	67 Moulis	66 Parages	65 La Molle	64 Sapiac	63 Beausoleil	62 Chaumes	61 ZI nord	60 Montauban nord	Péage de Montauban nord	59 Caussade	58 Cahors sud	57 Cahors nord	56 Labastide Murat	55 Souillac	Péage de Gignac	54 Martel	53 Nespouls	Brive
67 Moulis	0																	
66 Parages	0	0																
65 La Molle	0	0	0															
64 Sapiac	0	0	0	0														
63 Beausoleil	0	0	0	0	0													
62 Chaumes	0	0	0	0	0	0												
61 ZI nord	0	0	0	0	0	0	0											
60 Montauban nord	0	0	0	0	0	0	0	0										
Péage de Montauban nord	.	.	.	.	.	.	.	.	.									
59 Caussade	5,3	5,3	5,3	5,3	5,3	5,3	5,3	5,3	5,3									
58 Cahors sud	14,3	14,3	14,3	14,3	14,3	14,3	14,3	14,3	14,3	7								
57 Cahors nord	20	20	20	20	20	20	20	20	20	15,6	7,1							
56 Labastide Murat	30,2	30,2	30,2	30,2	30,2	30,2	30,2	30,2	30,2	23,1	15,3	6,9						
55 Souillac	38,2	38,2	38,2	38,2	38,2	38,2	38,2	38,2	38,2	32,8	24	16,1	8,2					
Péage de Gignac	48,9	48,9	48,9	48,9	48,9	48,9	48,9	48,9	48,9	40	31	23,5	19,3	6,8				
54 Martel	.	.	.	.	.	.	.	.	.	.	.	.	.	.	.			
53 Nespouls	48,9	48,9	48,9	48,9	48,9	48,9	48,9	48,9	48,9	40	31	23,5	19,3	6,8	.	2,3		

A89

Brive	A 20 limite de concession	19 Brive ouest	18 Mansac Terrasson	17 La Bachellerie	Péage de Thenon	17 Thenon est	16 Périgueux est	15 Périgueux sud	14 Périgueux ouest	Péage de Mussidan	13.1 Mussidan est	13 Mussidan sud	12 Montpon-Ménestérol	11 Coutras	10 Libourne nord	Péage d'Arveyres	9 Libourne ouest	Bordeaux limite de concession	Bordeaux
A 20 limite de concession	.																		
19 Brive ouest	3,6	3,6																	
18 Mansac Terrasson	10,8	10,8	10,8																
17 La Bachellerie	26,1	26,1	26,1	.															
Péage de Thenon	.	.	.	.	.														
17 Thenon est	26,1	26,1	26,1	.	26,1	14,1													
16 Périgueux est	26,1	26,1	26,1	.	26,1	14,1	0												
15 Périgueux sud	26,1	26,1	26,1	.	26,1	14,1	0	0											
14 Périgueux ouest	.	.	.	.	.	.	.	.	.										
Péage de Mussidan	.	.	.	.	.	.	.	.	.	.									
13.1 Mussidan est	37,2	37,2	37,2	.	37,2	25,2	11,1	11,1	11,1	11,1	2,9								
13 Mussidan sud	42,9	42,9	42,9	.	42,9	30,9	16,8	16,8	16,8	16,8	10,1	6,4							
12 Montpon-Ménestérol	51,3	51,3	51,3	.	51,3	39,3	25,2	25,2	25,2	25,2	19,7	13,9	7						
11 Coutras	55,2	55,2	55,2	.	55,2	43,2	29,1	29,1	29,1	29,1	23,9	19	11,9	4,6					
10 Libourne nord	61,8	61,8	61,8	.	61,8	49,8	35,7	35,7	35,7	35,7	30	23,8	16,3	9	3,9				
Péage d'Arveyres	.	.	.	.	.	.	.	.	.	.	.	.	.	.	.	.			
9 Libourne ouest	61,8	61,8	61,8	.	61,8	49,8	35,7	35,7	35,7	35,7	30	23,8	16,3	9	3,9	.	0		

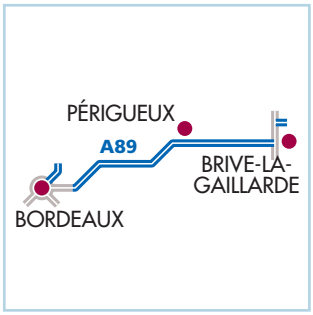

CLASSE 4

Tarifs applicables au 1er février 2023

A10 **A83** **A837** **A87**

| | Paris | Péage de Tours centre | (35) Sainte-Maure | (40) Châtellerault nord | (27) Châtellerault sud | (28) Futuroscope | (29) Poitiers nord | (30) Poitiers sud | (31) St-Maixent-Soudan | (11) Niort est | (10) Niort nord | (9) Niort ouest | (8) Fontenay centre | (7) Fontenay ouest | (21) Sainte-Hermine | (6) Chantonnay | (5) Les Essarts | (33) La Roche-sur-Yon ouest | (32) La Roche-sur-Yon sud | (31) La Roche-sur-Yon centre | (30) La Roche-sur-Yon est | Péage de La Roche-sur-Yon | (29) Les Herbiers | (18) La Verrie | (37) Cholet sud | (26) Cholet nord | (25) Chemillé | Péage de Beaulieu-s-Layon | (24) Thouarcé | (23) Mûrs-Érigné | (22) Grand-Clos | (21) Haute-Perche | (41) Sorges | (20) La Monnaie | (19) La Fouccudière | (12) Bd d'Estienne d'Orves | (13) Hanipet | (17) RD 347 | (16) La Bouvinerie | (15) RD 323 | (14) Gatignolle | (4) Montaigu | (3) Aigrefeuille | Péage du Bignon | (2) La Cour-Neuve | (42) Vouillé | (43) La Rochelle Niort sud | (34) St-Jean-d'Angély | (31) Rochefort ouest | (32) Rochefort nord | (33) Tonnay-Charente | (34) Tonnay-Charente | Péage de Cabariot | (35) Saintes | (36) Pons | (37) Mirambeau | (38) St-Aubin-de-Blaye | Péage de Virsac | (39) Libourne/St-Antoine | (40b) Blaye | (40a) St-André-de-Cubzac | (41) Ambès | (42) Ambarès/St-Loubès | (43) Sainte-Eulalie | (44) Carbon-Blanc | (45) Lormont | Bordeaux |
|---|---|---

CLASSE 4

Tarifs applicables au 1er février 2023

A11 A28 A81 A85

	Paris	Péage de St-Arnoult	(1) Ablis	(2) Chartres est	(3) Thivars	(4) Illiers-Combray	(4.1) Luigny	(5) La Ferté-Bernard	(6) Connerré	(7) Le Mans nord	(23) Auvours	(24) Parigné-l'Évêque	(25) Écommoy	(26) Montabon	Péage de St-Christophe	Péage du Roumois	(13) Brionne	(14) Bernay	(15) Broglie ouest	(16) Gacé	(17) Sées	Péage d'Argentan	(18) Alençon nord	(19) Alençon sud	(20) Rouessé-Fontaine	(21) Maresché	(8) Le Mans ouest	(9) Le Mans sud	(10) Sablé La Flèche	(11) Durtal	(12) Seiches-sur-le-Loir	Péage de Corzé	(13) Pellouailles-les-Vignes	(1) Joué-en-Charnie	(2) Vaiges	(3) Laval est	(4) Laval ouest	Péage de La Gravelle	(1) Beaufort-en-Vallée	(2) Longué	(3) Vivy Saumur	(5) Bourgueil	Péage de Resigné	Angers
A11	12,6																																											
	25	6,8																																										
	28	13,8	4,9																																									
	34,5	17,6	9,2	4,4																																								
	42,5	25,7	15,6	9,4	5,4																																							
	50,6	36,4	26,3	18,7	12,4	6,7																																						
	61,5	44,7	35,5	27,1	20,4	15,1	7,9																																					
	69,5	55	42,9	35,7	29,7	25,4	14,4	9																																				
	68,5	53,5	44,2	38,3	30,3	24,2	16,1	8,5	5,1																																			
	69,2	56,2	46,4	38,7	31,9	25,3	16,8	10	5,8	1,4																																		
	72,6	61	50,8	44,8	37,6	31,6	23,4	15,3	10,9	6,5	4,4																																	
	80,6	68,1	58,5	50,6	44,3	37,2	29,9	20,1	14,9	11	10	4,8																																
	95,4	84,4	76,1	65,9	60,8	54,5	45,9	39,2	35,1	28,9	27,1	20,9	14,8																															
	175,5	165,7	154,4	147,4	143,4	137,3	127,3	117,1	108,1	111,6	115,3	116,7	125	144,7																														
A28	152,1	142,3	131	124	120	113,9	103,9	93,7	84,7	88,2	91,9	93,3	101,6	121,3	6																													
	142,3	132,5	121,2	114,2	110,2	104,1	94,1	83,9	74,9	78,4	82,1	83,5	91,8	111,5	18,5	10,5																												
	127	117,2	105,9	98,9	94,9	88,8	78,8	68,6	59,6	63,1	66,8	68,2	76,5	96,2	27,9	15,7	5,6																											
	110,9	101,1	89,8	82,8	78,8	72,7	62,7	52,5	43,5	47	50,7	52,1	60,4	80,1	44,5	27,6	17,7	10,1																										
	99,6	89,8	78,5	71,5	67,5	61,4	51,4	41,2	32,2	35,7	39,4	40,8	49,1	68,8	57,7	39,3	28,8	19,2	8,4																									
	113,9	104,1	92,8	85,8	81,8	75,7	65,7	55,5	46,5	50	53,7	55,1	63,4	83,1	72	53,6	43,1	33,5	22,7	.																								
	80,2	70,3	59,8	52,3	48,8	42,7	31,6	21,8	12,8	16,9	19	20,5	27,3	47,9	94,5	71,1	61,3	46	29,9	18,6	32,9																								
	78,8	68,9	57,5	51,4	46,5	40,8	30,1	20,9	12,1	14,5	14,7	19	22,8	41,3	96,6	73,2	63,4	48,1	32	20,7	35	1,9																						
	77,2	64,4	56,8	48	41,7	35,8	25,4	17,6	8,6	12,4	13	17,6	21,8	37,5	99	75,6	65,8	50,5	34,4	23,1	37,4	4,4	2																					
	74,6	61	50,4	44,7	38	31,9	22	14,9	5,8	9,1	9,8	15,6	18,9	36,5	102,9	79,5	69,7	54,4	38,3	27	41,3	7,8	5,1	2,6																				
	69,6	56,8	46,4	39,5	32,4	27,2	16,5	11,6	2,4	6,9	7,9	13,1	19,2	36,9	114	90,6	80,8	65,5	49,4	38,1	52,4	19,3	15,6	11,2	8																			
	73	60,2	49,8	42,9	35,8	30,6	19,9	15	5,8	10,3	11,3	16,5	22,6	40,3	117,4	94	84,2	68,9	52,8	41,5	55,8	22,7	19	14,6	11,4	3,4																		
	81,8	69	58,6	51,7	44,6	39,4	28,7	23,8	14,6	19,1	20,1	25,3	31,4	49,1	126,2	102,8	93	77,7	61,6	50,3	64,6	31,5	27,8	23,4	20,2	12,2	10,4																	
	84,7	71,9	61,5	54,6	47,5	42,3	31,6	26,7	17,5	22	23	28,2	34,3	52	129,1	105,7	95,9	80,6	64,5	53,2	67,5	34,4	30,7	26,3	23,1	15,1	13,9	3,7																
A11	90,8	78	67,6	60,7	53,6	48,4	37,7	32,8	23,6	28,1	29,1	34,3	40,4	58,1	135,2	111,8	102	86,7	70,6	59,3	73,6	40,5	36,8	32,4	29,2	21,2	19,1	7,9	3,9															
	97	84,2	73,8	66,9	59,8	54,6	43,9	39	29,8	34,3	35,3	40,5	46,6	64,3	141,4	118	108,2	92,9	76,8	65,5	79,8	46,7	43	38,6	35,4	27,4	25,8	15,1	10,2	6														
	97	84,2	73,8	66,9	59,8	54,6	43,9	39	29,8	34,3	35,3	40,5	46,6	64,3	141,4	118	108,2	92,9	76,8	65,5	79,8	46,7	43	38,6	35,4	27,4	25,8	15,1	10,2	6	.													
A81	80,3	66,3	57,3	50,3	43,4	37,9	27,2	20,5	11,6	16,8	18	22,5	30,5	47,2	122,7	99,3	89,5	74,2	58,1	46,8	61,1	28,1	25	21,3	17	10,9	14,3	23,1	26	32,1	38,3	38,3												
	90,6	76,2	66,7	58,7	53,5	47,2	36,7	29,3	20,1	23,4	23,6	30,5	36,2	53	131,2	107,8	98	82,7	66,6	55,3	69,6	36,1	32,5	27,6	25,1	17,9	21,3	30,1	33	39,1	45,3	45,3	5											
	98,1	82	72,7	65,7	60,6	53,8	44,6	37,7	28,7	31,1	32,2	37,6	44	60,5	136,6	113,2	103,4	88,1	72	60,7	75	41,9	39,7	35,9	33,7	25,4	28,8	37,6	40,5	46,6	52,8	52,8	11,1	5,7										
	99,6	84,1	75,8	67,9	63	56,6	46,3	40,2	31,6	35,5	36,3	41,7	47,3	63,5	139,9	116,5	106,7	91,4	75,3	64	78,3	45,1	42,1	40,6	36,3	29,5	32,9	41,7	44,6	50,7	56,9	56,9	13,4	8,7	2,9									
A85	104,9	94,3	87,1	77,8	73,6	67	55,4	51,3	42,6	43,2	44,8	49,9	56,3	68	146,6	123,2	113,4	98,1	82	70,7	85	52	49,6	48	44,4	40,8	44,2	53	55,9	62	68,2	68,2	25,2	17,9	9,2	6,1								
	96,1	83,3	72,9	66	58,9	53,7	43	38,1	28,9	33,4	34,4	39,6	45,7	63,4	140,5	117,1	107,3	92	75,9	64,6	78,9	45,8	42,1	37,7	34,5	26,5	24,8	13,5	9,3	5,8	10,4	10,4	37,4	44,4	51,9	56	67,3							
	98,7	85,9	75,5	68,6	61,5	56,3	45,6	40,7	31,5	36	37	42,2	48,3	66	143,1	119,7	109,9	94,6	78,5	67,2	81,5	48,4	44,7	40,3	37,1	29,1	27,4	16,1	11,9	8,4	13	13	40	47	54,5	58,6	69,9	2,5						
	104,5	91,7	81,3	74,4	67,3	62,1	51,4	46,5	37,3	41,8	42,8	48	54,1	71,8	148,9	125,5	115,7	100,4	84,3	73	87,3	54,2	50,5	46,1	42,9	34,9	33,2	21,9	17,7	14,2	18,8	18,8	45,8	52,8	60,3	64,4	75,7	5,5	3,4					
	109,4	96,6	86,2	79,3	72,2	67	56,3	51,4	42,2	46,7	47,7	52,9	59	76,7	153,8	130,4	120,6	105,3	89,2	77,9	92,2	59,1	55,4	51	47,8	39,8	38,1	26,8	22,6	19,1	23,7	23,7	50,7	57,7	65,2	69,3	80,6	10,1	8	4,9				
	120,1	107,3	96,9	90	82,9	77,7	67	62,1	52,9	57,4	58,4	63,6	69,7	87,4	164,5	141,1	131,3	116	99,9	88,6	102,9	69,8	66,1	61,7	58,5	50,5	48,8	37,5	33,3	29,8	34,4	34,4	61,4	68,4	75,9	80	91,3	18,3	16,2	14,2	8			

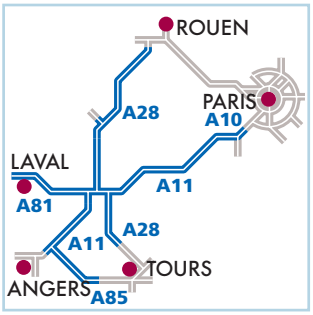

Le prix du péage peut inclure le prix du péage des trajets d'autres sociétés d'autoroutes au nom et pour le compte desquelles agit la société Autoroutes du Sud de la France percevant le péage en sortie.

CLASSE 4

Tarifs applicables au 1er février 2023

A72 A89

	St-Étienne	9 La Fouillouse	8 Andrézieux-Bouthéon sud	9 Andrézieux-Bouthéon nord	Péage de Veauchette	7 Montbrison Montrond	6 Feurs	La Tour de Salvagny limite de concession	38 Lentilly	37 Pont de Dorieux	36 L'Arbresle	35 Tarare est (péage en système ouvert)	Péage de St-Romain-de-Popey	35 Tarare est (péage en système fermé)	34 Tarare ouest	33 Balbigny	32 St-Germain-Laval	31 Noirétable	30 Thiers est	29 Thiers ouest	28 Lezoux	Péage des Martres-d'Artière	Clermont-Ferrand limite de concession	14 Pont du Château	Clermont-Ferrand
9 La Fouillouse	0																								
8 Andrézieux-Bouthéon sud	.	.																							
9 Andrézieux-Bouthéon nord	.	.	.																						
Péage de Veauchette	3,2	.	3,2	3,2																					
7 Montbrison Montrond	7	.	7	7	3,1																				
6 Feurs	33	.	33	33	27,8	23,8																			
La Tour de Salvagny limite de concession	33	.	33	33	27,8	23,8	0																		
38 Lentilly	33	.	33	33	27,8	23,8	0	0																	
37 Pont de Dorieux	33	.	33	33	27,8	23,8	0	0	0																
36 L'Arbresle	.	.	.	.	.		6,5	6,5	6,5	6,5															
35 Tarare est (péage en système ouvert)	33	.	33	33	27,8	23,8	.	.	.	.	.														
Péage de St-Romain-de-Popey	24,3	.	24,3	24,3	19,2	15,3	.	.	.	.	.	.													
35 Tarare est (péage en système fermé)	20,7	.	20,7	20,7	15,6	12,1	9,3	9,3	9,3	9,3	.	9,3	2,8												
34 Tarare ouest	12,2	.	12,2	12,2	7,5	4,1	17,4	17,4	17,4	17,4	.	17,4	10,7	7											
33 Balbigny	12,1	.	12,1	12,1	7,4	4,1	23,9	23,9	23,9	23,9	.	23,9	14,9	11,4	3,3										
32 St-Germain-Laval	17	.	17	17	13,9	10,3	31,7	31,7	31,7	31,7	.	31,7	22,5	18,6	9,8	5,9									
31 Noirétable	22,8	.	22,8	22,8	21,5	15,3	36,4	36,4	36,4	36,4	.	36,4	27	23,9	14,8	10	4,1								
30 Thiers est	27,3	.	27,3	27,3	26,9	22	42,4	42,4	42,4	42,4	.	42,4	32,3	27,6	19,7	14,4	8,3	3,2							
29 Thiers ouest	29	.	29	29	26,4	22,5	44,4	44,4	44,4	44,4	.	44,4	35,3	31,2	21,4	17,3	10,8	5,8	2,8						
28 Lezoux	33,6	.	33,6	33,6	33	30,2	49,7	49,7	49,7	49,7	.	49,7	42,3	39,9	28,7	24,4	16,9	11,7	8,7	5,5					
Péage des Martres-d'Artière	33,6	.	33,6	33,6	33	30,2	49,7	49,7	49,7	49,7	.	49,7	42,3	39,9	28,7	24,4	16,9	11,7	8,7	5,5	.				
Clermont-Ferrand limite de concession	33,6	.	33,6	33,6	33	30,2	49,7	49,7	49,7	49,7	.	49,7	42,3	39,9	28,7	24,4	16,9	11,7	8,7	5,5	.	.			

A89 A10 A19 A6 A71 A5 A26 A4 A31 A36 A39 A40 A52

Tarifs applicables au 14 novembre 2023

	Clermont-Ferrand	27 Manzat	26 Vulcania Bromont	25 St-Julien Sancy	24 Ussel est	23 Ussel ouest	22 Egletons	21 Tulle est	20 Tulle nord	Péage de St-Germain-les-Vergnes	St Germain les Vergnes	Brive
27 Manzat	6,4											
26 Vulcania Bromont	13,8	7										
25 St-Julien Sancy	22,1	14,5	8,6									
24 Ussel est	27,3	21,1	15,8	5,4								
23 Ussel ouest	34,4	29,7	23	13,3	8							
22 Egletons	43,6	34,6	29,9	19,8	14,7	5,3						
21 Tulle est	44,7	37,6	33,6	23,3	17,8	7,7	2,4					
20 Tulle nord	53,1	46	40,2	28,6	24,2	14,3	7,5	4,7				
Péage de St-Germain-les-Vergnes	53,1	46	40,2	28,6	24,2	14,3	7,5	4,7	.			

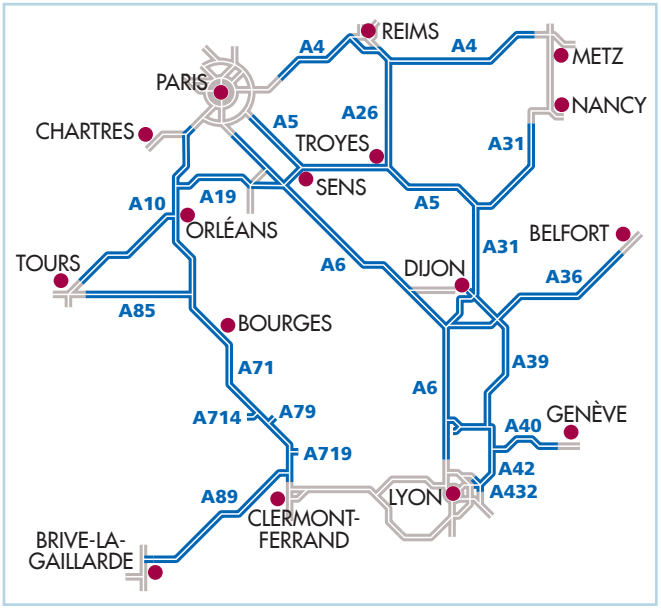

Péage de St-Germain-les-Vergnes	20 Tulle nord	21 Tulle est	22 Egletons	23 Ussel ouest	24 Ussel est	25 St-Julien Sancy	26 Vulcania Bromont	27 Manzat		
67	61	56	50,5	41,7	35,6	26,1	18,8	11,5	Péage de Clermont	A71
63,4	57,4	52,4	46,9	38,1	32	22,5	15,2	7,9	14 Gerzat	A71
61,6	55,6	50,6	45,1	36,3	30,2	20,7	13,4	6,1	13 Riom	A71
59,5	53,5	48,5	43	34,2	28,1	18,6	11,3	4	12.1 Combronde	A71
65,7	59,7	54,7	49,2	40,4	34,3	24,8	17,5	10,2	Péage de Gannat A719	A71
72	66	61	55,5	46,7	40,6	31,1	23,8	16,5	11 Montmarault	A71
73,9	67,9	62,9	57,4	48,6	42,5	33	25,7	18,4	Péage de Deux Chaises A79	A71
82,2	76,2	71,2	65,7	56,9	50,8	41,3	34	26,7	Péage de Montluçon A714	A71
82,3	76,3	71,3	65,8	57	50,9	41,4	34,1	26,8	9 Forêt de Tronçais	A71
89,4	83,4	78,4	72,9	64,1	58	48,5	41,2	33,9	8 St-Amand-Montrond	A71
104,6	98,6	93,6	88,1	79,3	73,2	63,7	56,4	49,1	7 Bourges	A71
112,8	106,8	101,8	96,3	87,5	81,4	71,9	64,6	57,3	6 Vierzon est	A71
115,5	109,5	104,5	99	90,2	84,1	74,6	67,3	60	5 Vierzon nord	A71
124,7	118,7	113,7	108,2	99,4	93,3	83,8	76,5	69,2	14 Villefranche-sur-Cher	A85
132,5	126,5	121,5	116	107,2	101,1	91,6	84,3	77	13 Chémery	A85
138,5	132,5	127,5	122	113,2	107,1	97,6	90,3	83	12 St-Romain-sur-Cher	A85
146,9	140,9	135,9	130,4	121,6	115,5	106	98,7	91,4	11 Bléré	A85
150,9	144,9	139,9	134,4	125,6	119,5	110	102,7	95,4	10 Esvres	A85
157	151	146	140,5	131,7	125,6	116,1	108,8	101,5	Péage de Veigné	A85
120,5	114,5	109,5	104	95,2	89,1	79,6	72,3	65	4 Salbris	A71
126,6	120,6	115,6	110,1	101,3	95,2	85,7	78,4	71,1	3 Lamotte-Beuvron	A71
139,8	133,8	128,8	123,3	114,5	108,4	98,9	91,6	84,3	2 Olivet	A71
142	136	131	125,5	116,7	110,6	101,1	93,8	86,5	1 Orléans centre	A71
185,5	179,5	174,5	169	160,2	154,1	144,6	137,3	130	Péage de St-Arnoult	A10
172	166	161	155,5	146,7	140,6	131,1	123,8	116,5	11 Allainville	A10
160,8	154,8	149,8	144,3	135,5	129,4	119,9	112,6	105,3	12 Allaines	A10
155	149	144	138,5	129,7	123,6	114,1	106,8	99,5	13 Artenay	A10
149,3	143,3	138,3	132,8	124	117,9	108,4	101,1	93,8	13.1 Gidy	A10
148,6	142,6	137,6	132,1	123,3	117,2	107,7	100,4	93,1	14 Orléans nord	A10
151,6	145,6	140,6	135,1	126,3	120,2	110,7	103,4	96,1	15 Meung-sur-Loire	A10
160	154	149	143,5	134,7	128,6	119,1	111,8	104,5	16 Mer	A10
164,1	158,1	153,1	147,6	138,8	132,7	123,2	115,9	108,6	17 Blois	A10
173,4	167,4	162,4	156,9	148,1	142	132,5	125,2	117,9	18 Amboise/Château-Renault	A10
188	182	177	171,5	162,7	156,6	147,1	139,8	132,5	Péage de Monnaie	A10

CLASSE 4

Tarifs applicables au 1er février 2023

A89 A10 A19 A6 A71 A5 A26 A4 A31 A36 A39 A40 A42

Péage de St-Germain-les-Vergnes	(20) Tulle nord	(21) Tulle est	(22) Egletons	(23) Ussel ouest	(24) Ussel est	(25) St-Julien Sancy	(26) Vulcania Bromont	(27) Manzat		
167,8	161,8	156,8	151,3	142,5	136,4	126,9	119,6	112,3	(8) Escrennes	A19
181	175	170	164,5	155,7	149,6	140,1	132,8	125,5	(7) Auxy	A19
191,4	185,4	180,4	174,9	166,1	160	150,5	143,2	135,9	(6) Gondreville nord	A19
205,4	199,4	194,4	188,9	180,1	174	164,5	157,2	149,9	(6) Gondreville sud	A19
195,6	189,6	184,6	179,1	170,3	164,2	154,7	147,4	140,1	(5) Fontenay-sur-Loing	A19
205,9	199,9	194,9	189,4	180,6	174,5	165	157,7	150,4	(4) St-Hilaire-les-Andrésis	A19
208,3	202,3	197,3	191,8	183	176,9	167,4	160,1	152,8	(3) Savigny-sur-Clairis	A19
222,5	216,5	211,5	206	197,2	191,1	181,6	174,3	167	(2) Villeneuve-Dondagre	A19
225,8	219,8	214,8	209,3	200,5	194,4	184,9	177,6	170,3	(1) St-Denis-les-Sens	A19
238,8	232,8	227,8	222,3	213,5	207,4	197,9	190,6	183,3	Péage de Fleury-en-Bière	A6
232,1	226,1	221,1	215,6	206,8	200,7	191,2	183,9	176,6	(14) Ury	A6
229,9	223,9	218,9	213,4	204,6	198,5	189	181,7	174,4	(15) Fontainebleau	A6
229,9	223,9	218,9	213,4	204,6	198,5	189	181,7	174,4	(16) Nemours	A6
219	213	208	202,5	193,7	187,6	178,1	170,8	163,5	(17) Courtenay	A6
223,8	217,8	212,8	207,3	198,5	192,4	182,9	175,6	168,3	(18) Joigny	A6
233,2	227,2	222,2	216,7	207,9	201,8	192,3	185	177,7	(19) Auxerre nord	A6
233,2	227,2	222,2	216,7	207,9	201,8	192,3	185	177,7	(20) Auxerre sud	A6
241,3	235,3	230,3	224,8	216	209,9	200,4	193,1	185,8	(21) Nitry	A6
248,1	242,1	237,1	231,6	222,8	216,7	207,2	199,9	192,6	(22) Avallon	A6
254,1	248,1	243,1	237,6	228,8	222,7	213,2	205,9	198,6	(23) Bierre-les-Semur	A6
266,7	260,7	255,7	250,2	241,4	235,3	225,8	218,5	211,2	Péage de Pouilly-en-Auxois	A6
274,4	268,4	263,4	257,9	249,1	243	233,5	226,2	218,9	(24) Beaune nord	A6
278,3	272,3	267,3	261,8	253	246,9	237,4	230,1	222,8	(24.1) Beaune sud	A6
285,3	279,3	274,3	268,8	260	253,9	244,4	237,1	229,8	(25) Chalon nord	A6
285,3	279,3	274,3	268,8	260	253,9	244,4	237,1	229,8	(26) Chalon sud	A6
290,8	284,8	279,8	274,3	265,5	259,4	249,9	242,6	235,3	(27) Tournus	A6
299,8	293,8	288,8	283,3	274,5	268,4	258,9	251,6	244,3	(28) Mâcon nord	A6
302,9	296,9	291,9	286,4	277,6	271,5	262	254,7	247,4	(29) Mâcon sud	A6
308,4	302,4	297,4	291,9	283,1	277	267,5	260,2	252,9	(30) Belleville-sur-Saône	A6
312,4	306,4	301,4	295,9	287,1	281	271,5	264,2	256,9	(31.1) Villefranche nord	A6
313,4	307,4	302,4	296,9	288,1	282	272,5	265,2	257,9	(31.2) Villefranche ville	A6
323,7	317,7	312,7	307,2	298,4	292,3	282,8	275,5	268,2	Péage de Villefranche-Limas	A6
236	230	225	219,5	210,7	204,6	195,1	187,8	180,5	(17) Val de Loing/Souppes	A77
256,2	250,2	245,2	239,7	230,9	224,8	215,3	208	200,7	Péage de Val de Loing barrière	A77
249,6	243,6	238,6	233,1	224,3	218,2	208,7	201,4	194,1	Péage des Eprunes	A5
244	238	233	227,5	218,7	212,6	203,1	195,8	188,5	(15) St-Germain-Laxis	A5
244	238	233	227,5	218,7	212,6	203,1	195,8	188,5	(16) Chatillon-Laborde	A5
235,6	229,6	224,6	219,1	210,3	204,2	194,7	187,4	180,1	(17) Forges	A5
235,6	229,6	224,6	219,1	210,3	204,2	194,7	187,4	180,1	(18) Marolles-sur-Seine	A5
235,5	229,5	224,5	219	210,2	204,1	194,6	187,3	180	(19) Vulaines	A5
244,3	238,3	233,3	227,8	219	212,9	203,4	196,1	188,8	(20) Torvilliers	A5
247,2	241,2	236,2	230,7	221,9	215,8	206,3	199	191,7	(21) St-Thibault	A5
254,8	248,8	243,8	238,3	229,5	223,4	213,9	206,6	199,3	(22) Magnant	A5
260,7	254,7	249,7	244,2	235,4	229,3	219,8	212,5	205,2	(23) Ville-sous-la-Ferté	A5
266,3	260,3	255,3	249,8	241	234,9	225,4	218,1	210,8	(24) Chaumont/Semoutiers	A5
249,2	243,2	238,2	232,7	223,9	217,8	208,3	201	193,7	(23) Thennelières	A26
257,8	251,8	246,8	241,3	232,5	226,4	216,9	209,6	202,3	(22) Charmont-sous-Barbuise	A26
261,8	255,8	250,8	245,3	236,5	230,4	220,9	213,6	206,3	(21) Vallée de l'Aube	A26
269	263	258	252,5	243,7	237,6	228,1	220,8	213,5	(20) Sommesous	A26
270,5	264,5	259,5	254	245,2	239,1	229,6	222,3	215	(19) Vatry	A26
276,1	270,1	265,1	259,6	250,8	244,7	235,2	227,9	220,6	(18) Mont-Choisy	A26
278,8	272,8	267,8	262,3	253,5	247,4	237,9	230,6	223,3	(17) St-Gibrien	A26
292,3	286,3	281,3	275,8	267	260,9	251,4	244,1	236,8	Péage de Reims est	A4
290,7	284,7	279,7	274,2	265,4	259,3	249,8	242,5	235,2	(23) Reims sud	A4
294,6	288,6	283,6	278,1	269,3	263,2	253,7	246,4	239,1	Péage Reims nord A26	A4
296,6	290,6	285,6	280,1	271,3	265,2	255,7	248,4	241,1	(22) Reims ouest	A4
299,5	293,5	288,5	283	274,2	268,1	258,6	251,3	244	(21) Dormans	A4
307,8	301,8	296,8	291,3	282,5	276,4	266,9	259,6	252,3	(20) Château-Thierry	A4
311,2	305,2	300,2	294,7	285,9	279,8	270,3	263	255,7	(19) Montreuil-Reims	A4
319,2	313,2	308,2	302,7	293,9	287,8	278,3	271	263,7	Péage de Montreuil-aux-Lions	A4
281	275	270	264,5	255,7	249,6	240,1	232,8	225,5	(27) Châlons/La Veuve	A4
283,8	277,8	272,8	267,3	258,5	252,4	242,9	235,6	228,3	(27) Châlons/Mourmelon	A4

Péage de St-Germain-les-Vergnes	(20) Tulle nord	(21) Tulle est	(22) Egletons	(23) Ussel ouest	(24) Ussel est	(25) St-Julien Sancy	(26) Vulcania Bromont	(27) Manzat		
283,8	277,8	272,8	267,3	258,5	252,4	242,9	235,6	228,3	(28) St-Etienne-au-Temple	A4
291,2	285,2	280,2	274,7	265,9	259,8	250,3	243	235,7	(29) Ste-Menehould	A4
293,5	287,5	282,5	277	268,2	262,1	252,6	245,3	238	(29.1) Clermont-en-Argonne	A4
299,5	293,5	288,5	283	274,2	268,1	258,6	251,3	244	(30) Voie Sacrée	A4
308,2	302,2	297,2	291,7	282,9	276,8	267,3	260	252,7	(31) Verdun	A4
308,2	302,2	297,2	291,7	282,9	276,8	267,3	260	252,7	(32) Fresnes-en-Woevre	A4
310,1	304,1	299,1	293,6	284,8	278,7	269,2	261,9	254,6	(33) Jarny	A4
322,3	316,3	311,3	305,8	297	290,9	281,4	274,1	266,8	Péage de Beaumont	A4
304,8	298,8	293,8	288,3	279,5	273,4	263,9	256,6	249,3	Péage de Gye	A31
299,5	293,5	288,5	283	274,2	268,1	258,6	251,3	244	(11) Colombey-les-Belles	A31
290,4	284,4	279,4	273,9	265,1	259	249,5	242,2	234,9	(10) Chatenois sud	A31
288,5	282,5	277,5	272	263,2	257,1	247,6	240,3	233	(9) Bulgneville	A31
283,9	277,9	272,9	267,4	258,6	252,5	243	235,7	228,4	(8.1) Robecourt	A31
277,7	271,7	266,7	261,2	252,4	246,3	236,8	229,5	222,2	(8) Montigny-le-Roi	A31
271,2	265,2	260,2	254,7	245,9	239,8	230,3	223	215,7	(7) Langres nord	A31
273,8	267,8	262,8	257,3	248,5	242,4	232,9	225,6	218,3	(6) Langres sud	A31
283,6	277,6	272,6	267,1	258,3	252,2	242,7	235,4	228,1	(5) Til-Chatel	A31
291,9	285,9	280,9	275,4	266,6	260,5	251	243,7	236,4	(4) Dijon/Arc-sur- Tille	A31
286,9	280,9	275,9	270,4	261,6	255,5	246	238,7	231,4	Péage de Dijon sud A311	A31
281,9	275,9	270,9	265,4	256,6	250,5	241	233,7	226,4	(1) Nuits-St-Georges	A31
285,5	279,5	274,5	269	260,2	254,1	244,6	237,3	230	(1) Seurre	A36
294,2	288,2	283,2	277,7	268,9	262,8	253,3	246	238,7	(2) Dôle	A36
299,2	293,2	288,2	282,7	273,9	267,8	258,3	251	243,7	(2.1) Gendrey	A36
305,2	299,2	294,2	288,7	279,9	273,8	264,3	257	249,7	(3) Besançon ouest	A36
306,3	300,3	295,3	289,8	281	274,9	265,4	258,1	250,8	(4) Besançon nord	A36
309,1	303,1	298,1	292,6	283,8	277,7	268,2	260,9	253,6	(4.1) Besançon est	A36
316,1	310,1	305,1	299,6	290,8	284,7	275,2	267,9	260,6	(5) Baume-les-Dames	A36
320,5	314,5	309,5	304	295,2	289,1	279,6	272,3	265	(6) L'Isle-sur-le-Doubs	A36
337,4	331,4	326,4	320,9	312,1	306	296,5	289,2	281,9	Péage de St-Maurice	A36
289,4	283,4	278,4	272,9	264,1	258	248,5	241,2	233,9	Péage de Dijon/Crimolois	A39
290,5	284,5	279,5	274	265,2	259,1	249,6	242,3	235	(5) Soirans	A39
294,2	288,2	283,2	277,7	268,9	262,8	253,3	246	238,7	(6) Choisey	A39
304,9	298,9	293,9	288,4	279,6	273,5	264	256,7	249,4	Péage de Bersaillin A391	A39
306,5	300,5	295,5	290	281,2	275,1	265,6	258,3	251	(7.1) Arlay	A39
310,7	304,7	299,7	294,2	285,4	279,3	269,8	262,5	255,2	(8) Beaurepaire	A39
313	307	302	296,5	287,7	281,6	272,1	264,8	257,5	(9) Le Miroir	A39
317,4	311,4	306,4	300,9	292,1	286	276,5	269,2	261,9	(10) Beaupont	A39
323	317	312	306,5	297,7	291,6	282,1	274,8	267,5	Péage de Val de Saône A406	A39
302,1	296,1	291,1	285,6	276,8	270,7	261,2	253,9	246,6	(1) Mâcon centre	A40
302,6	296,6	291,6	286,1	277,3	271,2	261,7	254,4	247,1	(2) Feillens	A40
302,6	296,6	291,6	286,1	277,3	271,2	261,7	254,4	247,1	(3) Replonges	A40
312,8	306,8	301,8	296,3	287,5	281,4	271,9	264,6	257,3	(4) St-Genis	A40
309,1	303,1	298,1	292,6	283,8	277,7	268,2	260,9	253,6	(5) Bourg nord	A40
310,1	304,1	299,1	293,6	284,8	278,7	269,2	261,9	254,6	(6) Viriat	A40
314	308	303	297,5	288,7	282,6	273,1	265,8	258,5	(7) Bourg sud	A40
329,5	323,5	318,5	313	304,2	298,1	288,6	281,3	274	(8) St-Martin-du-Fresne	A40
331,6	325,6	320,6	315,1	306,3	300,2	290,7	283,4	276,1	(9) Sylans sud	A40
346,5	340,5	335,5	330	321,2	315,1	305,6	298,3	291	(10) Bellegarde	A40
351,2	345,2	340,2	334,7	325,9	319,8	310,3	303	295,7	(11) Eloise	A40
365,6	359,6	354,6	349,1	340,3	334,2	324,7	317,4	310,1	Péage de Viry	A40
331,2	325,2	320,2	314,7	305,9	299,8	290,3	283	275,7	(9) La Croix-Chalon	A404
336,7	330,7	325,7	320,2	311,4	305,3	295,8	288,5	281,2	Péage de Groissiat	A404
319,6	313,6	308,6	303,1	294,3	288,2	278,7	271,4	264,1	(9) Pont-d'Ain	A42
322,4	316,4	311,4	305,9	297,1	291	281,5	274,2	266,9	(8) Ambérieu	A42
325,5	319,5	314,5	309	300,2	294,1	284,6	277,3	270	(7) Pérouges	A42
325,5	319,5	314,5	309	300,2	294,1	284,6	277,3	270	(6) Balan	A42
327,3	321,3	316,3	310,8	302	295,9	286,4	279,1	271,8	(5.1) La Boise/Montuel	A42
334,1	328,1	323,1	317,6	308,8	302,7	293,2	285,9	278,6	Péage de Beynost	A42
331,5	325,5	320,5	315	306,2	300,1	290,6	283,3	276	Péage de La Côtière	A432
339,5	333,5	328,5	323	314,2	308,1	298,6	291,3	284	Péage de La Boisse	A432

Le prix du péage peut inclure le prix du péage des trajets d'autres sociétés d'autoroutes au nom et pour le compte desquelles agit la société Autoroutes du Sud de la France percevant le péage en sortie.

CLASSE 5

Tarifs applicables au 1er février 2023

A7 A8 A9 A46 A54 A709

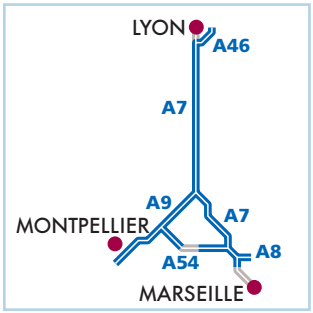

| | Lyon Bifurcation A46S/A43 vers A43 ou A46 | (11) Fort de St-Priest | (12) St-Priest centre | (13) Mions | (14) Vénissieux | (15) Marennes | (16) Communay | Bifurcation A46S/A7/A47 vers Lyon ou St-Etienne | (8) Chasse sud | (9) Vienne nord | (10) Condrieu | (11) Vienne sud | Péage de Vienne | (11.1) Auberives (accès nord/sud uniquement) | (12) Chanas | (13) Tain | (14) Valence nord | (15) Valence sud | (16) Loriol | (17) Montélimar nord | (18) Montélimar sud | (19) Bollène | (20) Orange nord | (21) Orange centre | (22) Orange sud | (23) Avignon nord | (24) Avignon sud | (25) Cavaillon | (26) Sénas | (27) Salon nord | (15) Salon sud | (14) Grans | (13) Salon ouest | Péage de St-Martin-de-Crau | (12) St-Martin-de-Crau est | Péage de Lançon (Aix/Berre) | (28) Rognac Berre | (29) Coudoux | (29) Aix ouest | (22) Roquemaure | (23) Remoulins | (24) Nîmes est | (25) Nîmes ouest | (1) Nîmes centre | (2) Nîmes Garons | Péage d'Arles | (26) Gallargues | (27) Lunel | Péage de Baillargues | (28) Vendargues | (29) Montpellier est | (30) Montpellier sud | (31) Montpellier ouest | (32) St-Jean-de-Vedas Toulouse Espagne |
|---|---|---

CLASSE 5

Tarifs applicables au 1er février 2023

A7 A9 A46 A54 A61 A62 A66 A75

	Bifurcation A46S/A43 vers A43 ou A46	12 St-Priest centre	13 Mions	14 Vénissieux	15 Marennes	16 Communay	Bifurcation A46S/A7/A47 vers Lyon ou St-Étienne	8 Chasse sud	11 Vienne sud	Péage de Vienne	11.1 Auberives (accès nord/sud uniquement)	12 Chanas	13 Tain	14 Valence nord	15 Valence sud	16 Loriol	17 Montélimar nord	18 Montélimar sud	19 Ballène	20 Orange nord	21 Orange	22 Roquemaure	23 Remoulins	24 Nîmes est	25 Nîmes ouest	1 Nîmes centre	2 Nîmes Garons	Péage d'Arles	26 Gallargues	27 Lunel
A9 – 33 Sète	18,9	18,9	18,9	18,9	18,9	18,9	18,9	18,9	18,9	18,9	16,4	15,8	14,1	13,4	13,3	11,3	10,5	9,1	8,1	6,7	6,5	5,9	5	3,4	3,2	3,3	3,6	5,2	1,9	1,5
A9 – 34 Agde Pezenas	20,4	20,4	20,4	20,4	20,4	20,4	20,4	20,4	20,4	20,4	17,9	17,4	15,5	14,8	14,7	12,9	12	10,6	9,6	8,2	8	7,5	6,5	5	4,7	4,8	5,1	6,7	3,4	3,3
A75 Péage de Béziers-Cabrials	21,3	21,3	21,3	21,3	21,3	21,3	21,3	21,3	21,3	21,3	18,9	18,4	16,4	15,8	15,7	13,8	13	11,4	10,5	9,1	8,9	8,4	7,4	5,8	5,5	5,6	5,9	7,6	4,3	4,1
A9 – 36 Béziers ouest	21,6	21,6	21,6	21,6	21,6	21,6	21,6	21,6	21,6	21,6	19,3	18,6	16,7	16,1	16	14,1	13,3	11,8	10,8	9,4	9,2	8,7	7,7	6,1	5,8	5,9	6,3	7,8	4,6	4,4
A9 – 37 Narbonne est	23,3	23,3	23,3	23,3	23,3	23,3	23,3	23,3	23,3	23,3	20,8	20,3	18,5	17,8	17,7	15,8	15	13,5	12,6	11,1	10,9	10,4	9,4	7,9	7,6	7,7	8,1	9,6	6,4	6,1
A9 – 38 Narbonne sud	23,4	23,4	23,4	23,4	23,4	23,4	23,4	23,4	23,4	23,4	20,9	20,4	18,6	17,9	17,8	15,9	15,1	13,6	12,7	11,2	11	10,5	9,5	8	7,7	7,8	8,2	9,7	6,5	6,3
A9 – 39 Sigean	25	25	25	25	25	25	25	25	25	25	22,4	21,7	19,9	19,2	19,1	17,1	16,3	14,8	14	12,5	12,2	11,8	10,9	9,3	9,1	9,2	9,4	11	7,9	7,7
A9 – 40 Leucate	25,2	25,2	25,2	25,2	25,2	25,2	25,2	25,2	25,2	25,2	22,7	22,1	20,3	19,6	19,5	17,7	16,7	15,2	14,4	12,9	12,6	12,2	11,2	9,6	9,3	9,4	9,9	11,4	8,3	8,1
A9 – 41 Perpignan nord	27,4	27,4	27,4	27,4	27,4	27,4	27,4	27,4	27,4	27,4	24,8	24,3	22,5	21,7	21,6	19,8	19	17,4	16,5	15	14,7	14,4	13,5	11,9	11,6	11,7	12	13,6	10,4	10,2
A9 – 42 Perpignan sud	27,5	27,5	27,5	27,5	27,5	27,5	27,5	27,5	27,5	27,5	24,9	24,4	22,6	21,8	21,7	19,9	19,1	17,5	16,6	15,1	14,8	14,5	13,6	12	11,7	11,8	12,1	13,7	10,5	10,3
A9 – 43 Le Boulou (système fermé)	28,3	28,3	28,3	28,3	28,3	28,3	28,3	28,3	28,3	28,3	25,7	25,2	23,4	22,7	22,6	20,9	19,9	18,2	17,6	15,9	15,6	15,4	14,3	12,8	12,6	12,7	12,9	14,4	11,5	11,1
A9 – Péage du Perthus	29,9	29,9	29,9	29,9	29,9	29,9	29,9	29,9	29,9	29,9	27,7	26,7	25,2	24,2	24	22,5	21,7	19,9	19,1	17,7	17,4	17,1	15,9	14,4	14	14,1	14,4	15,9	13	12,7
A9 – Frontière Espagnole	29,9	29,9	29,9	29,9	29,9	29,9	29,9	29,9	29,9	29,9	27,7	26,7	25,2	24,2	24	22,5	21,7	19,9	19,1	17,7	17,4	17,1	15,9	14,4	14	14,1	14,4	15,9	13	12,7
A61 – 25 Lezignan	24,9	24,9	24,9	24,9	24,9	24,9	24,9	24,9	24,9	24,9	22,4	21,8	20	19,3	19,2	17,4	16,4	14,9	14,1	12,6	12,3	11,9	10,9	9,3	9	9,2	9,5	11,1	8	7,6
A61 – 24 Carcassonne est	27,3	27,3	27,3	27,3	27,3	27,3	27,3	27,3	27,3	27,3	24,7	24	22,2	21,6	21,5	19,6	18,9	17,2	16,4	14,7	14,6	14,3	13,4	11,8	11,4	11,5	11,8	13,4	10,2	10,1
A61 – 23 Carcassonne ouest	27,5	27,5	27,5	27,5	27,5	27,5	27,5	27,5	27,5	27,5	24,9	24,3	22,4	21,8	21,7	19,8	19,1	17,5	16,6	14,9	14,8	14,5	13,6	12	11,6	11,7	12	13,7	10,6	10,3
A61 – 22 Bram	28,9	28,9	28,9	28,9	28,9	28,9	28,9	28,9	28,9	28,9	26,2	25,8	24	23,3	23,2	21,3	20,5	18,8	18,1	16,6	16,2	15,9	14,8	13,5	13,1	13,4	13,5	15,2	12,1	11,6
A61 – 21 Castelnaudary	29,7	29,7	29,7	29,7	29,7	29,7	29,7	29,7	29,7	29,7	27	26,5	24,8	24,1	24	22	21,2	19,6	18,9	17,3	17	16,5	15,7	14,1	13,9	14	14,3	15,8	12,8	12,5
A61 – 20 Villefranche-de-Lauragais	31	31	31	31	31	31	31	31	31	31	28,3	27,7	26	25,3	25,2	23,5	22,7	20,6	20,1	18,3	18,2	18	17	15,4	15	15,3	15,5	17,1	14	13,7
A66 – 1 Nailloux	31,3	31,3	31,3	31,3	31,3	31,3	31,3	31,3	31,3	31,3	28,7	28	26,4	25,5	25,4	23,7	22,9	21,2	20,5	18,9	18,5	18,2	17,2	16	15,6	15,7	15,8	17,5	14,3	14
A66 – 2 Mazères-Saverdun	31,7	31,7	31,7	31,7	31,7	31,7	31,7	31,7	31,7	31,7	29,3	28,4	26,8	26	25,9	24,2	23,3	22	21	20,1	19,4	19	18	16,4	16,2	16,3	17	18	14,8	14,7
A66 – Péage de Pamiers	31,9	31,9	31,9	31,9	31,9	31,9	31,9	31,9	31,9	31,9	29,5	28,8	27,2	26,3	26,2	24,5	23,6	22,2	21,3	20,6	19,7	19,2	18,3	16,7	16,4	16,6	17,2	18,4	15	14,9
A66 – 3 Pamiers Nord	31,9	31,9	31,9	31,9	31,9	31,9	31,9	31,9	31,9	31,9	29,5	28,8	27,2	26,3	26,2	24,5	23,6	22,2	21,3	20,6	19,7	19,2	18,3	16,7	16,4	16,6	17,2	18,4	15	14,9
A66 – 4 Pamiers Sud	31,9	31,9	31,9	31,9	31,9	31,9	31,9	31,9	31,9	31,9	29,5	28,8	27,2	26,3	26,2	24,5	23,6	22,2	21,3	20,6	19,7	19,2	18,3	16,7	16,4	16,6	17,2	18,4	15	14,9
A61 – 19.1 Montgiscard	31,3	31,3	31,3	31,3	31,3	31,3	31,3	31,3	31,3	31,3	28,8	28,3	26,6	25,6	25,5	23,9	23,1	21,3	20,6	19,1	18,7	18,4	17,5	16	15,7	15,8	16	17,8	14,6	14,2
A61 – Péage de Toulouse sud/ouest	32,4	32,4	32,4	32,4	32,4	32,4	32,4	32,4	32,4	32,4	30	29,6	27,9	26,9	26,8	25	24,3	22,6	21,9	20,3	19,9	19,6	18,8	17,2	16,8	17	17,3	18,9	15,8	15,4
A61 – 19 Le Palays	32,4	32,4	32,4	32,4	32,4	32,4	32,4	32,4	32,4	32,4	30	29,6	27,9	26,9	26,8	25	24,3	22,6	21,9	20,3	19,9	19,6	18,8	17,2	16,8	17	17,3	18,9	15,8	15,4
A61 – Péage de Toulouse sud/est	32,8	32,8	32,8	32,8	32,8	32,8	32,8	32,8	32,8	32,8	30,4	30	28,3	27,3	27,2	25,4	24,7	23	22,3	20,7	20,3	20	19,2	17,6	17,2	17,4	17,7	19,3	16,2	15,8
A61 – 18 Montaudran	32,8	32,8	32,8	32,8	32,8	32,8	32,8	32,8	32,8	32,8	30,4	30	28,3	27,3	27,2	25,4	24,7	23	22,3	20,7	20,3	20	19,2	17,6	17,2	17,4	17,7	19,3	16,2	15,8
A61 – 17 Lasbordes	32,8	32,8	32,8	32,8	32,8	32,8	32,8	32,8	32,8	32,8	30,4	30	28,3	27,3	27,2	25,4	24,7	23	22,3	20,7	20,3	20	19,2	17,6	17,2	17,4	17,7	19,3	16,2	15,8
A61 – 16 Soupetard	32,8	32,8	32,8	32,8	32,8	32,8	32,8	32,8	32,8	32,8	30,4	30	28,3	27,3	27,2	25,4	24,7	23	22,3	20,7	20,3	20	19,2	17,6	17,2	17,4	17,7	19,3	16,2	15,8
A61 – 15 La Roseraie	32,8	32,8	32,8	32,8	32,8	32,8	32,8	32,8	32,8	32,8	30,4	30	28,3	27,3	27,2	25,4	24,7	23	22,3	20,7	20,3	20	19,2	17,6	17,2	17,4	17,7	19,3	16,2	15,8
A62 – 14 La Croix Daurade	32,8	32,8	32,8	32,8	32,8	32,8	32,8	32,8	32,8	32,8	30,4	30	28,3	27,3	27,2	25,4	24,7	23	22,3	20,7	20,3	20	19,2	17,6	17,2	17,4	17,7	19,3	16,2	15,8
A62 – 13 Borderouge	32,8	32,8	32,8	32,8	32,8	32,8	32,8	32,8	32,8	32,8	30,4	30	28,3	27,3	27,2	25,4	24,7	23	22,3	20,7	20,3	20	19,2	17,6	17,2	17,4	17,7	19,3	16,2	15,8
A62 – 12 Les Izards	32,8	32,8	32,8	32,8	32,8	32,8	32,8	32,8	32,8	32,8	30,4	30	28,3	27,3	27,2	25,4	24,7	23	22,3	20,7	20,3	20	19,2	17,6	17,2	17,4	17,7	19,3	16,2	15,8
A620 – 33 Sesquières	32,8	32,8	32,8	32,8	32,8	32,8	32,8	32,8	32,8	32,8	30,4	30	28,3	27,3	27,2	25,4	24,7	23	22,3	20,7	20,3	20	19,2	17,6	17,2	17,4	17,7	19,3	16,2	15,8

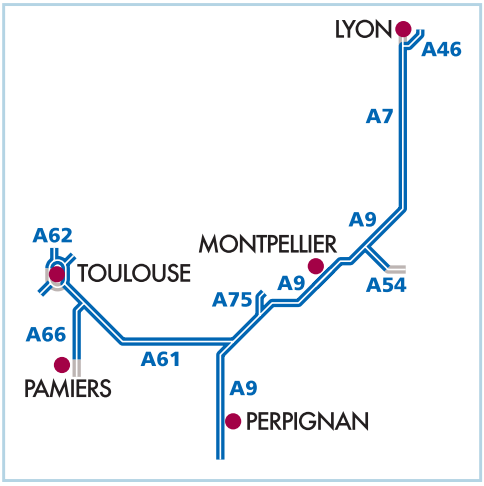

CLASSE 5

Tarifs applicables au 1er février 2023

A9 A61 A62 A66 A75 A709

	Lyon Marseille	(28) Vendargues	(29) Montpellier est	(30) Montpellier sud	(31) Montpellier ouest	(32) St-Jean-de-Védas	Péage de Montpellier St-Jean	(33) Sète	(34) Agde Pézenas	Péage de Béziers-Cabrials	(36) Béziers ouest	(37) Narbonne est	(38) Narbonne sud	(39) Sigean	(40) Leucate	(41) Perpignan nord	(42) Perpignan sud	(43) Le Boulou (péage en système fermé)	Péage du Perthus	(43) Le Boulou (péage en système ouvert)	Frontière Espagnole	(25) Lézignan	(24) Carcassonne est	(23) Carcassonne ouest	(22) Bram	(21) Castelnaudary	(20) Villefranche-de-Lauragais	(1) Nailloux	(2) Mazères-Saverdun	Péage de Pamiers	(3) Pamiers nord	(4) Pamiers sud	(19) Montgiscard	Péage de Toulouse sud/ouest	Péage de Toulouse sud/est	(18) Le Palays	(17) Montaudran	(16) Lasbordes	(15) Soupetard	(14) La Roseraie	(13) La Croix Daurade	(12) Borderouge	(33) Les Izards	(33) Sesquières	Espagne
(28) Vendargues	0																																													
(29) Montpellier est	0	0																																												
(30) Montpellier sud	0	0	0																																											
(31) Montpellier ouest	0	0	0	0																																										
(32) St-Jean-de-Védas	.	.	.	.	.																																									
Péage de Montpellier St-Jean	0,8	0,8	0,8	0,8	0,8	0,8																																								
(33) Sète	2,3	2,3	2,3	2,3	2,3	2,3	1,1																																							
(34) Agde Pézenas	3,1	3,1	3,1	3,1	3,1	3,1	2	0,6																																						
Péage de Béziers-Cabrials	3,6	3,6	3,6	3,6	3,6	3,6	2,3	0,8	0,4																																					
(36) Béziers ouest	5,4	5,4	5,4	5,4	5,4	5,4	3,9	2,2	1,5	1,1																																				
(37) Narbonne est	5,5	5,5	5,5	5,5	5,5	5,5	4	2,3	1,6	1,2	0,3																																			
(38) Narbonne sud	6,9	6,9	6,9	6,9	6,9	6,9	5,5	3,8	2,9	2,3	1	0,9																																		
(39) Sigean	7,4	7,4	7,4	7,4	7,4	7,4	6	4,5	3,9	2,7	1,6	1,3	0,5																																	
(40) Leucate	9,5	9,5	9,5	9,5	9,5	9,5	7,8	6,4	5,6	4,9	3,4	2,9	1,8	1,1																																
(41) Perpignan nord	9,6	9,6	9,6	9,6	9,6	9,6	7,9	6,5	5,7	5	3,6	3,5	2,2	1,8	0,6																															
(42) Perpignan sud	10,4	10,4	10,4	10,4	10,4	10,4	9,9	8,2	7,2	6,4	5,7	4,9	3,6	3,5	1,5	0,9																														
(43) Le Boulou (péage en système fermé)	11,7	11,7	11,7	11,7	11,7	11,7	10,1	8,9	8,3	7,3	6,4	5,7	4,5	3,9	2,1	1,7	.																													
Péage du Perthus	.	.	.	.	.	.	.	.	.	.	.	.	.	.	.	.	.	.																													
(43) Le Boulou (péage en système ouvert)	11,7	11,7	11,7	11,7	11,7	11,7	10,1	8,9	8,3	7,3	6,4	5,7	4,5	3,9	2,1	1,7	.	.	0,4																											
Frontière Espagnole	7	7	7	7	7	7	5,5	3,8	2,9	2,4	1,5	1,1	1,6	2,1	4,5	4,6	5,8	6,7	.	6,7																											
(25) Lézignan	9,4	9,4	9,4	9,4	9,4	9,4	7,7	6,3	5,3	4,8	3,9	2,8	4,3	4,6	6,4	6,6	8,6	9,4	.	9,4	1,4																									
(24) Carcassonne est	9,6	9,6	9,6	9,6	9,6	9,6	7,9	6,5	5,7	5	4,1	3,5	4,6	4,8	6,5	7	9	9,7	.	9,7	2,1	0,5																								
(23) Carcassonne ouest	11,1	11,1	11,1	11,1	11,1	11,1	9,6	8,2	6,9	6,6	5,7	4,8	6,1	6,3	8,3	8,4	10,1	11	.	11	3,3	1,4	0,9																							
(22) Bram	11,9	11,9	11,9	11,9	11,9	11,9	10	8,9	7,8	7,2	6,2	5,4	6,2	7	9,2	9,3	10,3	11,5	.	11,5	4	2,3	1,7	0,8																						
(21) Castelnaudary	13,2	13,2	13,2	13,2	13,2	13,2	11,9	10,3	9,4	8,7	8,4	7,2	8,3	8,8	10,5	10,6	12,1	13,2	.	13,2	5,6	3,8	3,4	2	1,2																					
(20) Villefranche-de-Lauragais	13,5	13,5	13,5	13,5	13,5	13,5	12,2	10,7	9,7	8,8	8,5	7,7	8,7	8,9	10,8	11	12,2	13,6	.	13,6	5,9	4,6	4	2,7	1,9	0,5																				
(1) Nailloux	13,7	13,7	13,7	13,7	13,7	13,7	12,5	11,7	10,7	9,9	8,8	8	9	9,2	11,2	11,3	12,7	14	.	14	6,8	5,3	4,8	3,9	3,3	1,7	1																			
(2) Mazères-Saverdun	14	14	14	14	14	14	12,8	11,9	10,8	10,3	9	8,5	9,3	10,1	11,4	11,9	13	14,5	.	14,5	7,4	5,6	5,1	4,4	3,8	2,7	1,9	0,6																		
Péage de Pamiers	14	14	14	14	14	14	12,8	11,9	10,8	10,3	9	8,5	9,3	10,1	11,4	11,9	13	14,5	.	14,5	7,4	5,6	5,1	4,4	3,8	2,7	1,9	0,6	.																	
(3) Pamiers nord	14	14	14	14	14	14	12,8	11,9	10,8	10,3	9	8,5	9,3	10,1	11,4	11,9	13	14,5	.	14,5	7,4	5,6	5,1	4,4	3,8	2,7	1,9	0,6	.	.																
(4) Pamiers sud	13,3	13,3	13,3	13,3	13,3	13,3	12,2	10,6	9,6	8,8	8,5	7,8	8,8	8,9	10,9	11	12,4	13,7	.	13,7	5,9	4,2	4	2,6	1,9	0,5	0,5	1,6	2,7	2,7	2,7															
(19) Montgiscard	14,9	14,9	14,9	14,9	14,9	14,9	13,4	12,1	11,3	10,7	9,8	8,5	9,7	10,4	12	12,1	14,2	15,2	.	15,2	7,7	5,5	5,2	3,8	3	1,3	1,2	2,3	3,7	3,7	3,7	0,7														
Péage de Toulouse sud/ouest	14,9	14,9	14,9	14,9	14,9	14,9	13,4	12,1	11,3	10,7	9,8	8,5	9,7	10,4	12	12,1	14,2	15,2	.	15,2	7,7	5,5	5,2	3,8	3	1,3	1,2	2,3	3,7	3,7	3,7	0,7	.													
Péage de Toulouse sud/est	15,3	15,3	15,3	15,3	15,3	15,3	13,8	12,5	11,7	11,1	10,2	8,9	10,1	10,8	12,4	12,5	14,6	15,6	.	15,6	8,1	5,9	5,6	4,2	3,3	1,5	1,4	2,7	4,1	4,1	4,1	0,9	.	.												
(18) Le Palays	15,3	15,3	15,3	15,3	15,3	15,3	13,8	12,5	11,7	11,1	10,2	8,9	10,1	10,8	12,4	12,5	14,6	15,6	.	15,6	8,1	5,9	5,6	4,2	3,3	1,5	1,4	2,7	4,1	4,1	4,1	0,9	.	0	.											
(17) Montaudran	15,3	15,3	15,3	15,3	15,3	15,3	13,8	12,5	11,7	11,1	10,2	8,9	10,1	10,8	12,4	12,5	14,6	15,6	.	15,6	8,1	5,9	5,6	4,2	3,3	1,5	1,4	2,7	4,1	4,1	4,1	0,9	.	0	.	0										
(16) Lasbordes	15,3	15,3	15,3	15,3	15,3	15,3	13,8	12,5	11,7	11,1	10,2	8,9	10,1	10,8	12,4	12,5	14,6	15,6	.	15,6	8,1	5,9	5,6	4,2	3,3	1,5	1,4	2,7	4,1	4,1	4,1	0,9	.	0	.	0	0									
(15) Soupetard	15,3	15,3	15,3	15,3	15,3	15,3	13,8	12,5	11,7	11,1	10,2	8,9	10,1	10,8	12,4	12,5	14,6	15,6	.	15,6	8,1	5,9	5,6	4,2	3,3	1,5	1,4	2,7	4,1	4,1	4,1	0,9	.	0	.	0	0	0								
(14) La Roseraie	15,3	15,3	15,3	15,3	15,3	15,3	13,8	12,5	11,7	11,1	10,2	8,9	10,1	10,8	12,4	12,5	14,6	15,6	.	15,6	8,1	5,9	5,6	4,2	3,3	1,5	1,4	2,7	4,1	4,1	4,1	0,9	.	0	.	0	0	0	0							
(13) La Croix Daurade	15,3	15,3	15,3	15,3	15,3	15,3	13,8	12,5	11,7	11,1	10,2	8,9	10,1	10,8	12,4	12,5	14,6	15,6	.	15,6	8,1	5,9	5,6	4,2	3,3	1,5	1,4	2,7	4,1	4,1	4,1	0,9	.	0	.	0	0	0	0	0						
(12) Borderouge	15,3	15,3	15,3	15,3	15,3	15,3	13,8	12,5	11,7	11,1	10,2	8,9	10,1	10,8	12,4	12,5	14,6	15,6	.	15,6	8,1	5,9	5,6	4,2	3,3	1,5	1,4	2,7	4,1	4,1	4,1	0,9	.	0	.	0	0	0	0	0	0					
(33) Les Izards	15,3	15,3	15,3	15,3	15,3	15,3	13,8	12,5	11,7	11,1	10,2	8,9	10,1	10,8	12,4	12,5	14,6	15,6	.	15,6	8,1	5,9	5,6	4,2	3,3	1,5	1,4	2,7	4,1	4,1	4,1	0,9		0	.	0	0	0	0	0	0					
(33) Sesquières	15,3	15,3	15,3	15,3	15,3	15,3	13,8	12,5	11,7	11,1	10,2	8,9	10,1	10,8	12,4	12,5	14,6	15,6	.	15,6	8,1	5,9	5,6	4,2	3,3	1,5	1,4	2,7	4,1	4,1	4,1	0,9		0	.	0	0	0	0	0	0					

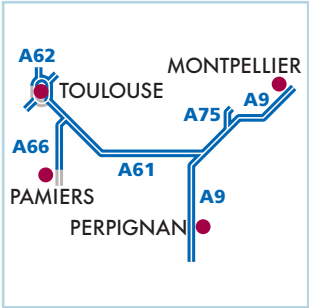

RN20 Tunnel du Puymorens

	Liaison	prix
N20	Pyrénées-Orientales / Ariège	4,5

A68 A61 A62

	Albi	(4) Gemil	(3) Montastruc	(2) Gragnague	Bretelle de Verfeil	Péage de Toulouse est	(1) L'Union	(14) La Croix Daurade	(13) Borderouge	(33) Les Izards	(33) Sesquières	(15) La Roseraie	(16) Soupetard	(17) Lasbordes	(18) Montaudran	(19) Le Palays	Toulouse
(4) Gemil	0																
(3) Montastruc	.	.															
(2) Gragnague	.	.	.														
Bretelle de Verfeil	1,1	1,1	1,1	1,1													
Péage de Toulouse est	1,1	1,1	1,1	1,1	1,1												
(1) L'Union	1,1	1,1	1,1	1,1	1,1	0,2											
(14) La Croix Daurade	1,1	1,1	1,1	1,1	1,1	0,2	0										
(13) Borderouge	1,1	1,1	1,1	1,1	1,1	0,2	0	0									
(12) Les Izards	1,1	1,1	1,1	1,1	1,1	0,2	0	0	0								
(33) Sesquières	1,1	1,1	1,1	1,1	1,1	0,2	0	0	0	0							
(15) La Roseraie	1,1	1,1	1,1	1,1	1,1	0,2	0	0	0	0	0						
(16) Soupetard	1,1	1,1	1,1	1,1	1,1	0,2	0	0	0	0	0	0					
(17) Lasbordes	1,1	1,1	1,1	1,1	1,1	0,2	0	0	0	0	0	0	0				
(18) Montaudran	1,1	1,1	1,1	1,1	1,1	0,2	0	0	0	0	0	0	0	0			
(19) Le Palays	1,1	1,1	1,1	1,1	1,1	0,2	0	0	0	0	0	0	0	0	0		

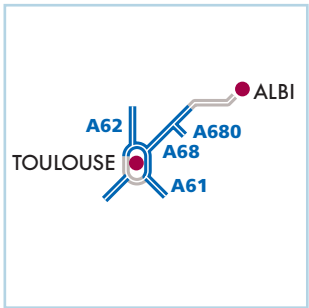

CLASSE 5

Tarifs applicables au 1er février 2023

A62 A20 A61 A64 A65

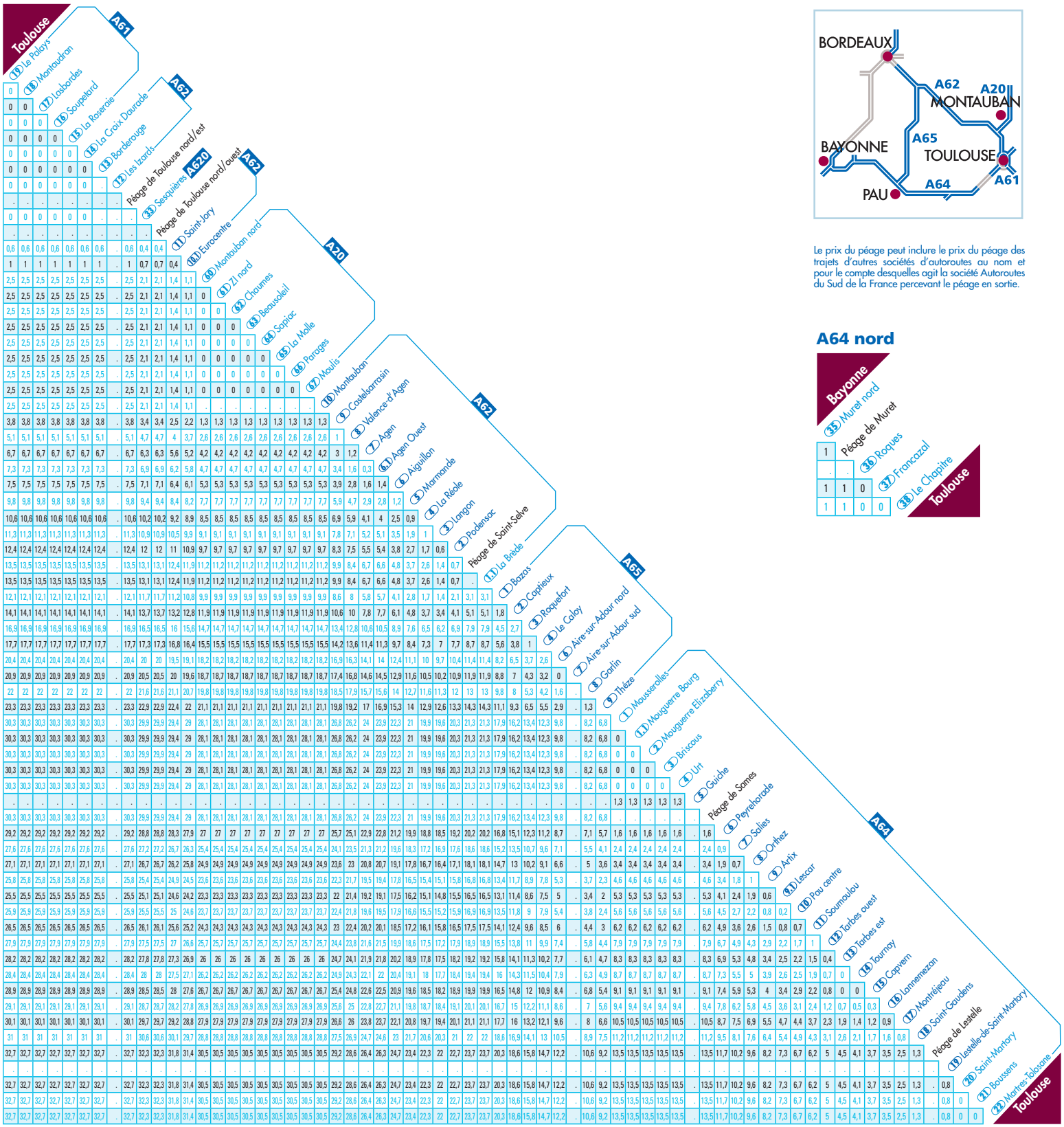

Le prix du péage peut inclure le prix du péage des trajets d'autres sociétés d'autoroutes au nom et pour le compte desquelles agit la société Autoroutes du Sud de la France percevant le péage en sortie.

A64 nord

CLASSE 5

Tarifs applicables au 1er février 2023

A63

	Espagne	① Biriatou	Péage de Biriatou	② St-Jean-de-Luz sud	③ St-Jean-de-Luz nord	④ Biarritz (demi-échangeur sud)	Péage de la Négresse	⑤ Biarritz (demi-échangeur nord)	⑤ Bayonne sud	⑤1 Bayonne Mousserolles	⑥ Bayonne nord	⑦ Ondres	⑧ Capbreton (demi-échangeur sud)	Péage de Bénesse-Maremne	⑧ Capbreton (demi-échangeur nord)	⑨ St-Geours-de-Maremne	Bordeaux
① Biriatou		1,1															
Péage de Biriatou		1,1	1,1														
② St-Jean-de-Luz sud		1,1	1,1	0,4													
③ St-Jean-de-Luz nord		1,8	1,8	1,1	0,7												
④ Biarritz (demi-échangeur sud)		2,7	2,7	2	1,6	.											
Péage de la Négresse		.	.	.	.	.	.										
⑤ Biarritz (demi-échangeur nord)		2,7	2,7	2	1,6	.	1,6	0,7									
⑤ Bayonne sud		2,7	2,7	2	1,6	.	1,6	0,7	0,4								
⑤1 Bayonne Mousserolles		2,7	2,7	2	1,6	.	1,6	0,7	0,4	0							
⑥ Bayonne nord		3,3	3,3	2,6	2,2	.	2,2	1,3	1	0,6	0,6						
⑦ Ondres		3,8	3,8	3,1	2,7	.	2,7	1,8	1,5	1,1	1,1	1,1					
⑧ Capbreton (demi-échangeur sud)		5,4	5,4	4,7	4,3	.	4,3	3,4	3,1	2,7	2,7	2,7	.				
Péage de Bénesse-Maremne		.	.	.	.	.	.	.	.	.	.	.	.	.			
⑧ Capbreton (demi-échangeur nord)		5,4	5,4	4,7	4,3	.	4,3	3,4	3,1	2,7	2,7	2,7	.	2,7	1,1		

A20

	Montauban	⑥7 Moulis	⑥6 Parages	⑥5 La Molle	⑥4 Sapiac	⑥3 Beausoleil	⑥2 Chaumes	⑥1 ZI nord	⑥0 Montauban nord	Péage de Montauban nord	⑤9 Caussade	⑤8 Cahors sud	⑤7 Cahors nord	⑤6 Labastide Murat	⑤5 Souillac	Péage de Gignac	⑤4 Martel	⑤3 Nespouls	Brive
⑥7 Moulis		0																	
⑥6 Parages		0	0																
⑥5 La Molle		0	0	0															
⑥4 Sapiac		0	0	0	0														
⑥3 Beausoleil		0	0	0	0	0													
⑥2 Chaumes		0	0	0	0	0	0												
⑥1 ZI nord		0	0	0	0	0	0	0											
⑥0 Montauban nord		0	0	0	0	0	0	0	0										
Péage de Montauban nord		.	.	.	.	.	.	.	.	.									
⑤9 Caussade		1,1	1,1	1,1	1,1	1,1	1,1	1,1	1,1	1,1	1,1								
⑤8 Cahors sud		2,6	2,6	2,6	2,6	2,6	2,6	2,6	2,6	2,6	1,3	1,3							
⑤7 Cahors nord		4	4	4	4	4	4	4	4	4	2,9	1,3	1,3						
⑤6 Labastide Murat		5,8	5,8	5,8	5,8	5,8	5,8	5,8	5,8	5,8	4,4	2,7	1,3	1,3					
⑤5 Souillac		7,4	7,4	7,4	7,4	7,4	7,4	7,4	7,4	7,4	5,9	4,2	3	1,4	1,4				
Péage de Gignac		9,3	9,3	9,3	9,3	9,3	9,3	9,3	9,3	9,3	7,8	5,9	4,6	3,4	1,2	1,2			
⑤4 Martel		.	.	.	.	.	.	.	.	.	.	.	.	.	.	.	.		
⑤3 Nespouls		9,3	9,3	9,3	9,3	9,3	9,3	9,3	9,3	9,3	7,8	5,9	4,6	3,4	1,2	.	0,4	0,4	

A89

	Brive	A 20 limite de concession	⑲ Brive ouest	⑱ Mansac Terrasson	⑰ La Bachellerie	Péage de Thenon	⑰ Thenon est	⑯ Périgueux est	⑮ Périgueux sud	⑭ Périgueux ouest	Péage de Mussidan	⑬1 Mussidan est	⑬ Mussidan sud	⑫ Montpon-Ménestérol	⑪ Coutras	⑩ Libourne nord	Péage d'Arveyres	⑨ Libourne ouest	Bordeaux limite de concession	Bordeaux
A 20 limite de concession		.																		
⑲ Brive ouest		0,6	0,6																	
⑱ Mansac Terrasson		1,9	1,9	1,9																
⑰ La Bachellerie		5,1	5,1	5,1	.															
Péage de Thenon		.	.	.	.	.														
⑰ Thenon est		5,1	5,1	5,1	.	5,1	2,8													
⑯ Périgueux est		5,1	5,1	5,1	.	5,1	2,8	0												
⑮ Périgueux sud		5,1	5,1	5,1	.	5,1	2,8	0	0											
⑭ Périgueux ouest		.	.	.	.	.	.	.	.	.										
Péage de Mussidan		.	.	.	.	.	.	.	.	.	.									
⑬1 Mussidan est		7,2	7,2	7,2	.	7,2	4,9	2,1	2,1	2,1	2,1	0,5								
⑬ Mussidan sud		8,5	8,5	8,5	.	8,5	6,2	3,4	3,4	3,4	3,4	1,8	1							
⑫ Montpon-Ménestérol		10,1	10,1	10,1	.	10,1	7,8	5	5	5	5	3,5	2,5	1,2						
⑪ Coutras		11	11	11	.	11	8,7	5,9	5,9	5,9	5,9	4,4	3,6	2	0,8					
⑩ Libourne nord		12,5	12,5	12,5	.	12,5	10,2	7,4	7,4	7,4	7,4	5,7	4,6	3,4	1,6	0,7				
Péage d'Arveyres		.	.	.	.	.	.	.	.	.	.	.	.	.	.	.	.			
⑨ Libourne ouest		12,5	12,5	12,5	.	12,5	10,2	7,4	7,4	7,4	7,4	5,7	4,6	3,4	1,6	0,7	.	0		

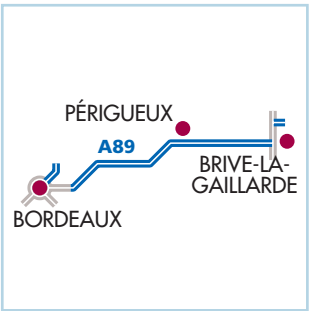

CLASSE 5

Tarifs applicables au 1er février 2023

A10 **A83** **A837** **A87**

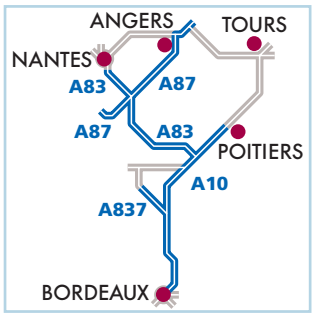

Le prix du péage peut inclure le prix du péage des trajets d'autres sociétés d'autoroutes au nom et pour le compte desquelles agit la société Autoroutes du Sud de la France percevant le péage en sortie.

| | Paris | Péage de Tours centre | 35 Sainte-Maure | 36 Châtellerault nord | 37 Châtellerault sud | 38 Futuroscope | 39 Poitiers nord | 40 Poitiers sud | 41 St-Maixent-Soudan | 11 Niort est | 10 Niort nord | 9 Niort ouest | 8 Fontenay centre | 7 Fontenay ouest | 6 Sainte-Hermine | 5 Chantonnay | 4 Les Essarts | 33 La Roche-sur-Yon ouest | 32 La Roche-sur-Yon sud | 31 La Roche-sur-Yon centre | 30 La Roche-sur-Yon est | Péage de La Roche-sur-Yon | 29 Les Herbiers | 28 La Verrie | 27 Cholet sud | 26 Cholet nord | 25 Chemillé | Péage de Beaulieu-s-Layon | 24 Thouarcé | 23 Mûrs-Érigné | 22 Grand-Clos | 21 Haute-Perche | 20 Sorges | 19 La Monnaie | 18 La Fouqaudière | 17 Bd d'Estienne d'Orves | 16 Hanipet | 15 RD 347 | 14 La Bouvinerie | 13 RD 323 | 12 Gaignolle | 4 Montaigu | 3 Aigrefeuille | Péage du Bignon | 2 La Cour-Neuve | 1 Vouillé | 42 La Rochelle Niort sud | 43 St-Jean-d'Angély | 31 Rochefort ouest | 32 Rochefort nord | 33 Tonnay-Charente | 34 Tonnay-Charente | Péage de Cabariot | 35 Saintes | 36 Pons | 37 Mirambeau | 38 St-Aubin-de-Blaye | Péage de Virsac | 39 Libourne/St-Antoine | 40a Blaye | 40b St-André-de-Cubzac | 41 Ambès | 42 Ambarès/St-Loubès | 43 Sainte-Eulalie | 44 Carbon-Blanc | 45 Lormont | Bordeaux |
|---|---|---

CLASSE 5

Tarifs applicables au 1er février 2023

A11 A28 A81 A85

	Paris	Péage de St-Arnoult	(1) Ablis	(2) Chartres est	(3) Thivars	(4) Illiers-Combray	(4.1) Luigny	(5) La Ferté-Bernard	(6) Connerré	(7) Le Mans nord	(23) Auvours	(24) Parigné-l'Évêque	(25) Écommoy	(26) Montabon	Péage de St-Christophe	Péage du Roumois	(13) Brionne	(14) Bernay	(15) Broglie ouest	(16) Gacé	(17) Sées	Péage d'Argentan	(18) Alençon nord	(19) Alençon sud	(20) Rouessé-Fontaine	(21) Maresché	(8) Le Mans ouest	(9) Le Mans sud	(10) Sablé La Flèche	(11) Durtal	(12) Seiches-sur-le-Loir	Péage de Corzé	(13) Pellouailles-les-Vignes	(1) Joué-en-Charnie	(2) Vaiges	(3) Laval est	(4) Laval ouest	Péage de La Gravelle	(1) Beaufort-en-Vallée	(2) Longué	(3) Vivy Saumur	(5) Bourgueil	Péage de Restigné	Angers
Péage de St-Arnoult	2,2																																											
(1) Ablis	4,5	1,6																																										
(2) Chartres est	5,1	2,5	1,1																																									
(3) Thivars	6,5	3,6	2,1	1																																								
(4) Illiers-Combray	7,9	4,5	2,9	2	1,2																																							
(4.1) Luigny	9,7	6,4	4,3	3,8	2,8	1,4																																						
(5) La Ferté-Bernard	12	8,4	6,3	5,5	4,6	3,2	1,6																																					
(6) Connerré	12,8	9,7	7,3	6,4	5,3	3,9	3,1	1,9																																				
(7) Le Mans nord	13,2	10,5	8,3	7,9	5,9	4,6	3,3	1,7	1																																			
(23) Auvours	14,1	10,8	8,7	8,1	6,2	5,1	3,7	2,1	1,2	0,4																																		
(24) Parigné-l'Évêque	14,2	11,8	9,5	9	6,9	5,8	4,3	3,3	2	1,4	0,9																																	
(25) Écommoy	16	12,8	10,7	10	8,2	6,7	5,3	3,9	3,3	2,2	2	0,9																																
(26) Montabon	18,7	15,8	13,7	13,1	11	9,8	8,4	7,3	6,4	5,3	5,1	4,1	2,7																															
Péage de St-Christophe	33,4	31,2	29,7	28,4	27,1	25,8	23,8	23,1	21,3	21,8	22	23,1	24,2	27,4																														
Péage du Roumois	29,6	27,4	25,9	24,6	23,3	22	20	19,3	17,5	18	18,2	19,3	20,4	23,6	1,2																													
(13) Brionne	26,5	24,3	22,8	21,5	20,2	18,9	16,9	16,2	14,4	14,9	15,1	16,2	17,3	20,5	4,1	2																												
(14) Bernay	24	21,8	20,3	19	17,7	16,4	14,4	13,7	11,9	12,4	12,6	13,7	14,8	18	6,3	3,4	1,2																											
(15) Broglie ouest	21,2	19	17,5	16,2	14,9	13,6	11,6	10,9	9,1	9,6	9,8	10,9	12	15,2	9,1	5,7	3,3	2,1																										
(16) Gacé	18,8	16,6	15,1	13,8	12,5	11,2	9,2	8,5	6,7	7,2	7,4	8,5	9,6	12,8	12,4	8,4	5,4	3,6	1,8																									
(17) Sées	20,9	18,7	17,2	15,9	14,6	13,3	11,3	10,6	8,8	9,3	9,5	10,6	11,7	14,9	14,5	10,5	7,5	5,7	3,9	.																								
Péage d'Argentan	15,2	12,7	10,9	10,1	8,8	7,6	5,5	4,6	2,7	3,6	3,7	4,6	5,8	9,1	18,1	14,3	11,2	8,7	5,9	3,5	5,6																							
(18) Alençon nord	15	12,5	10,5	10	8,5	7	5,1	4	2,2	2,9	3,4	4,2	5,2	8,6	18,6	14,8	11,7	9,2	6,4	4	6,1	0,4																						
(19) Alençon sud	14,8	12,2	10,2	8,9	7,2	6,1	4,6	3,6	1,8	2,3	2,8	3,9	4,8	7,7	19,3	15,5	12,4	9,9	7,1	4,7	6,8	0,8	0,5																					
(20) Rouessé-Fontaine	14,1	11,3	9,5	8,5	6,7	5,4	4,1	3,1	1,1	1,7	2,1	3,4	4	7	20,1	16,3	13,2	10,7	7,9	5,5	7,6	1,4	1	0,6																				
(21) Maresché	13,6	10,6	8,9	7,8	6,5	4,8	3,2	2,5	0,5	1,8	2	3	4	6,5	21,8	18	14,9	12,4	9,6	7,2	9,3	3,3	3,2	2,7	2,2																			
(8) Le Mans ouest	14,2	11,2	9,5	8,4	7,1	5,4	3,8	3,1	1,1	2,4	2,6	3,6	4,6	7,1	22,4	18,6	15,5	13	10,2	7,8	9,9	3,9	3,8	3,3	2,8	0,6																		
(9) Le Mans sud	15,8	12,8	11,1	10	8,7	7	5,4	4,7	2,7	4	4,2	5,2	6,2	8,7	24	20,2	17,1	14,6	11,8	9,4	11,5	5,5	5,4	4,9	4,4	2,2	1,8																	
(10) Sablé La Flèche	16,5	13,5	11,8	10,7	9,4	7,7	6,1	5,4	3,4	4,7	4,9	5,9	6,9	9,4	24,7	20,9	17,8	15,3	12,5	10,1	12,2	6,2	6,1	5,6	5,1	2,9	2,5	0,7																
(11) Durtal	17,8	14,8	13,1	12	10,7	9	7,4	6,7	4,7	6	6,2	7,2	8,2	10,7	26	22,2	19,1	16,6	13,8	11,4	13,5	7,5	7,4	6,9	6,4	4,2	3,6	1,6	0,7															
(12) Seiches-sur-le-Loir	19,3	16,3	14,6	13,5	12,2	10,5	8,9	8,2	6,2	7,5	7,7	8,7	9,7	12,2	27,5	23,7	20,6	18,1	15,3	12,9	15	9	8,9	8,4	7,9	5,7	5,4	2,8	2,1	1,3														
Péage de Corzé	19,3	16,3	14,6	13,5	12,2	10,5	8,9	8,2	6,2	7,5	7,7	8,7	9,7	12,2	27,5	23,7	20,6	18,1	15,3	12,9	15	9	8,9	8,4	7,9	5,7	5,4	2,8	2,1	1,3	.													
(13) Pellouailles-les-Vignes	15,7	12,5	10,6	9,5	8,8	7,7	4,8	4,6	2,6	3,2	3,7	4,5	5,1	8,3	23,1	19,3	16,2	13,7	10,9	8,5	10,6	4,6	4,4	3,9	3,2	2,6	3,2	4,8	5,5	6,8	8,3	8,3												
(1) Joué-en-Charnie	17,4	14,4	12,5	11,6	9,7	8,5	6,6	5,8	4	4,8	5	5,9	6,9	10,2	24,7	20,9	17,8	15,3	12,5	10,1	12,2	6,2	5,9	5	4,6	3,9	4,5	6,1	6,8	8,1	9,6	9,6	0,9											
(2) Vaiges	18,7	15,5	13,7	13	11,7	10,6	8,1	7	5,3	6	6,2	7,7	8,3	11,4	25,8	22	18,9	16,4	13,6	11,2	13,3	7,6	7,5	6,3	5,8	5,1	5,7	7,3	8	9,3	10,8	10,8	2,5	1,4										
(3) Laval est	19,4	16,4	14,1	13,2	12,2	10,9	8,6	7,7	5,8	6,6	7	8	8,8	12,2	26,5	22,7	19,6	17,1	14,3	11,9	14	8,3	8,2	8	7	5,3	5,9	7,5	8,2	9,5	11	11	2,9	1,9	0,6									
(4) Laval ouest	20,6	17,6	16,2	15,4	14,5	12,9	10	9,9	7,9	8,6	8,8	9,8	11,1	13	27,7	23,9	20,8	18,3	15,5	13,1	15,2	9,5	9,1	8,8	8,7	7,8	8,4	10	10,7	12	13,5	13,5	4,4	3,6	1,7	1,5								
Péage de La Gravelle	19,3	16,3	14,6	13,5	12,2	10,5	8,9	8,2	6,2	7,5	7,7	8,7	9,7	12,2	27,5	23,7	20,6	18,1	15,3	12,9	15	9	8,9	8,4	7,9	5,7	5,2	2,7	1,9	1,3	2,3	2,3	8,3	9,6	10,8	11	13,5							
(1) Beaufort-en-Vallée	19,9	16,9	15,2	14,1	12,8	11,1	9,5	8,8	6,8	8,1	8,3	9,3	10,3	12,8	28,1	24,3	21,2	18,7	15,9	13,5	15,6	9,6	9,5	9	8,5	6,3	5,8	3,3	2,5	1,9	2,9	2,9	8,9	10,2	11,4	11,6	14,1	0,5						
(2) Longué	20,8	17,8	16,1	15	13,7	12	10,4	9,7	7,7	9	9,2	10,2	11,2	13,7	29	25,2	22,1	19,6	16,8	14,4	16,5	10,5	10,4	9,9	9,4	7,2	6,7	4,2	3,4	2,8	3,8	3,8	9,8	11,1	12,3	12,5	15	1	0,7					
(3) Vivy Saumur	22	19	17,3	16,2	14,9	13,2	11,6	10,9	8,9	10,2	10,4	11,4	12,4	14,9	30,2	26,4	23,3	20,8	18	15,6	17,7	11,7	11,6	11,1	10,6	8,4	7,9	5,4	4,6	4	5	5	11	12,3	13,5	13,7	16,2	2	1,5	1,1				
(5) Bourgueil	24	21	19,3	18,2	16,9	15,2	13,6	12,9	10,9	12,2	12,4	13,4	14,4	16,9	32,2	28,4	25,3	22,8	20	17,6	19,7	13,7	13,6	13,1	12,6	10,4	9,9	7,4	6,6	6	7	7	13	14,3	15,5	15,7	18,2	3,6	3,3	2,5	1,7			
Péage de Restigné																																												

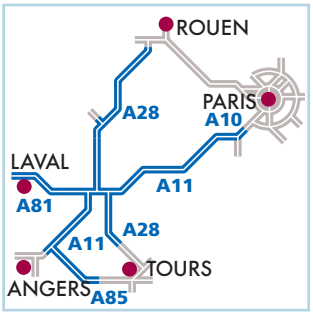

Le prix du péage peut inclure le prix du péage des trajets d'autres sociétés d'autoroutes au nom et pour le compte desquelles agit la société Autoroutes du Sud de la France percevant le péage en sortie.

CLASSE 5

Tarifs applicables au 1er février 2023

A72 A89

	St-Étienne	9 La Fouillouse	8 Andrézieux-Bouthéon sud	8 Andrézieux-Bouthéon nord	Péage de Veauchette	7 Montbrison Montrond	6 Feurs	La Tour de Salvagny limite de concession	38 Lentilly	37 Pont de Dorieux	36 L'Arbresle	35 Tarare est (péage en système ouvert)	Péage de St-Romain-de-Popey	35 Tarare est (péage en système fermé)	34 Tarare ouest	33 Balbigny	32 St-Germain-Laval	31 Noirétable	30 Thiers est	29 Thiers ouest	28 Lezoux	Péage des Martres-d'Artière	Clermont-Ferrand limite de concession	1A Pont du Château	Clermont-Ferrand
9 La Fouillouse	0																								
8 Andrézieux-Bouthéon sud	.	.																							
8 Andrézieux-Bouthéon nord	.	.	.																						
Péage de Veauchette	0,7	.	0,7	0,7																					
7 Montbrison Montrond	1,6	.	1,6	1,6	0,6																				
6 Feurs	6,3	.	6,3	6,3	5,3	4,6																			
La Tour de Salvagny limite de concession	6,3	.	6,3	6,3	5,3	4,6	0																		
38 Lentilly	6,3	.	6,3	6,3	5,3	4,6	0	0																	
37 Pont de Dorieux	6,3	.	6,3	6,3	5,3	4,6	0	0	0																
36 L'Arbresle	.	.	.	.	.	.	1	1	1	1															
35 Tarare est (péage en système ouvert)	6,3	.	6,3	6,3	5,3	4,6	.	.	.	.	.														
Péage de St-Romain-de-Popey	4,8	.	4,8	4,8	3,9	3,1	.	.	.	.	.	.													
35 Tarare est (péage en système fermé)	4,1	.	4,1	4,1	3,2	2,4	1,6	1,6	1,6	1,6	.	1,6	0,5												
34 Tarare ouest	2,6	.	2,6	2,6	1,4	0,7	3,6	3,6	3,6	3,6	.	3,6	2,3	1,3											
33 Balbigny	2,4	.	2,4	2,4	1,4	0,8	4,7	4,7	4,7	4,7	.	4,7	3	2,6	0,7										
32 St-Germain-Laval	3,5	.	3,5	3,5	2,9	2,2	6,1	6,1	6,1	6,1	.	6,1	4,4	4	2,1	1,2									
31 Noirétable	4,7	.	4,7	4,7	4	3,3	7,2	7,2	7,2	7,2	.	7,2	5,2	4,9	3,4	2,2	0,8								
30 Thiers est	5,8	.	5,8	5,8	5,1	4,1	8	8	8	8	.	8	6	5,7	3,8	2,7	1,7	0,7							
29 Thiers ouest	5,8	.	5,8	5,8	5,2	4,4	8,4	8,4	8,4	8,4	.	8,4	6,5	6,2	4,2	3,5	2,2	1	0,5						
28 Lezoux	6,3	.	6,3	6,3	6,2	6,1	9,6	9,6	9,6	9,6	.	9,6	8,4	8,2	6	4,9	3,4	2,3	1,7	1					
Péage des Martres-d'Artière	6,3	.	6,3	6,3	6,2	6,1	9,6	9,6	9,6	9,6	.	9,6	8,4	8,2	6	4,9	3,4	2,3	1,7	1	.				
Clermont-Ferrand limite de concession	6,3	.	6,3	6,3	6,2	6,1	9,6	9,6	9,6	9,6	.	9,6	8,4	8,2	6	4,9	3,4	2,3	1,7	1	.	.			

A89 A10 A19 A6 A71 A5 A26 A4 A31 A36 A39 A40 A52

Tarifs applicables au 14 novembre 2023

	Clermont-Ferrand	27 Manzat	26 Vulcania Bromont	25 St-Julien Sancy	24 Ussel est	23 Ussel ouest	22 Egletons	21 Tulle est	20 Tulle nord	Péage de St-Germain-les-Vergnes	St Germain les Vergnes	Brive
27 Manzat	1,1											
26 Vulcania Bromont	2,7	1,3										
25 St-Julien Sancy	4,3	3	1,4									
24 Ussel est	5,3	4,1	3,1	1								
23 Ussel ouest	7	5,3	4,4	2,6	1,4							
22 Egletons	8,4	7,5	6	3,7	2,7	1						
21 Tulle est	8,8	7,8	6,4	4,4	3,4	1,4	0,5					
20 Tulle nord	10,2	9,2	8,1	5,7	4,6	2,7	1,3	0,9				
Péage de St-Germain-les-Vergnes	10,2	9,2	8,1	5,7	4,6	2,7	1,3	0,9	.			

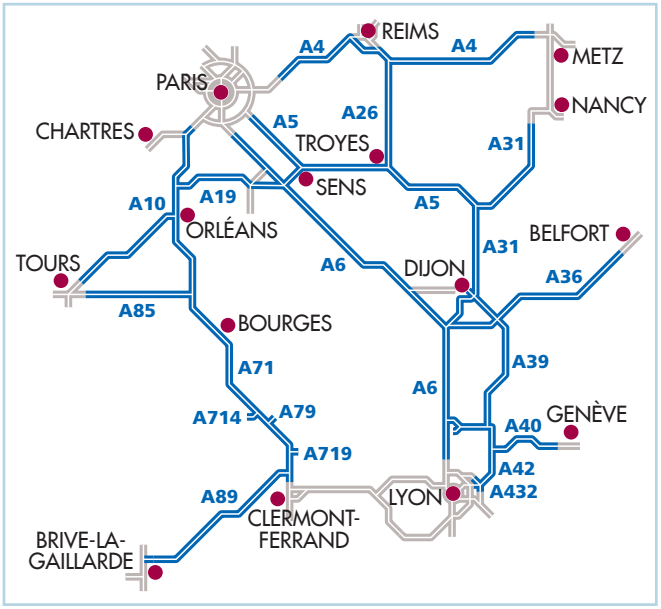

	Péage de St-Germain-les-Vergnes	20 Tulle nord	21 Tulle est	22 Egletons	23 Ussel ouest	24 Ussel est	25 St-Julien Sancy	26 Vulcania Bromont	27 Manzat		
Péage de Clermont	12,9	11,5	11,1	9,5	7,9	6,5	5,2	3,6	2,3		A71
14 Gerzat	12	10,6	10,2	8,6	7	5,6	4,3	2,7	1,4		A71
13 Riom	11,7	10,3	9,9	8,3	6,7	5,3	4	2,4	1,1		A71
12.1 Combronde	11,4	10	9,6	8	6,4	5	3,7	2,1	0,8		A71
Péage de Gannat A719	12,4	11	10,6	9	7,4	6	4,7	3,1	1,8		A71
11 Montmarault	13,5	12,1	11,7	10,1	8,5	7,1	5,8	4,2	2,9		A71
Péage de Deux Chaises A79	13,7	12,3	11,9	10,3	8,7	7,3	6	4,4	3,1		A71
Péage de Montluçon A714	15,3	13,9	13,5	11,9	10,3	8,9	7,6	6	4,7		A71
9 Forêt de Tronçais	15,4	14	13,6	12	10,4	9	7,7	6,1	4,8		A71
8 St-Amand-Montrond	17	15,6	15,2	13,6	12	10,6	9,3	7,7	6,4		A71
7 Bourges	19,5	18,1	17,7	16,1	14,5	13,1	11,8	10,2	8,9		A71
6 Vierzon est	21,6	20,2	19,8	18,2	16,6	15,2	13,9	12,3	11		A71
5 Vierzon nord	21,7	20,3	19,9	18,3	16,7	15,3	14	12,4	11,1		A71
14 Villefranche-sur-Cher	23,6	22,2	21,8	20,2	18,6	17,2	15,9	14,3	13		A85
13 Chémery	24,7	23,3	22,9	21,3	19,7	18,3	17	15,4	14,1		A85
12 St-Romain-sur-Cher	25,3	23,9	23,5	21,9	20,3	18,9	17,6	16	14,7		A85
11 Bléré	27,5	26,1	25,7	24,1	22,5	21,1	19,8	18,2	16,9		A85
10 Esvres	28,3	26,9	26,5	24,9	23,3	21,9	20,6	19	17,7		A85
Péage de Veigné	29,3	27,9	27,5	25,9	24,3	22,9	21,6	20	18,7		A85
4 Salbris	22,8	21,4	21	19,4	17,8	16,4	15,1	13,5	12,2		A71
3 Lamotte-Beuvron	23,4	22	21,6	20	18,4	17	15,7	14,1	12,8		A71
2 Olivet	26,1	24,7	24,3	22,7	21,1	19,7	18,4	16,8	15,5		A71
1 Orléans centre	26,3	24,9	24,5	22,9	21,3	19,9	18,6	17	15,7		A71
Péage de St-Arnoult	34,9	33,5	33,1	31,5	29,9	28,5	27,2	25,6	24,3		A10
11 Allainville	32,1	30,7	30,3	28,7	27,1	25,7	24,4	22,8	21,5		A10
12 Allaines	30,3	28,9	28,5	26,9	25,3	23,9	22,6	21	19,7		A10
13 Artenay	29	27,6	27,2	25,6	24	22,6	21,3	19,7	18,4		A10
13.1 Gidy	27,8	26,4	26	24,4	22,8	21,4	20,1	18,5	17,2		A10
14 Orléans nord	27,7	26,3	25,9	24,3	22,7	21,3	20	18,4	17,1		A10
15 Meung-sur-Loire	28,3	26,9	26,5	24,9	23,3	21,9	20,6	19	17,7		A10
16 Mer	29,6	28,2	27,8	26,2	24,6	23,2	21,9	20,3	19		A10
17 Blois	31	29,6	29,2	27,6	26	24,6	23,3	21,7	20,4		A10
18 Amboise/Château-Renault	32,5	31,1	30,7	29,1	27,5	26,1	24,8	23,2	21,9		A10
Péage de Monnaie	34,7	33,3	32,9	31,3	29,7	28,3	27	25,4	24,1		A10

CLASSE 5

Tarifs applicables au 1er février 2023

A89 A10 A19 A6 A71 A5 A26 A4 A31 A36 A39 A40 A42

Péage de St-Germain-les-Vergnes	20 Tulle nord	21 Tulle est	22 Egletons	23 Ussel ouest	24 Ussel est	25 St-Julien Sancy	26 Vulcania Bromont	27 Manzat		
30,6	29,2	28,8	27,2	25,6	24,2	22,9	21,3	20	8 Escrennes	A19
32,5	31,1	30,7	29,1	27,5	26,1	24,8	23,2	21,9	7 Auxy	A19
34,1	32,7	32,3	30,7	29,1	27,7	26,4	24,8	23,5	6 Gondreville nord	A19
36,7	35,3	34,9	33,3	31,7	30,3	29	27,4	26,1	6 Gondreville sud	A19
34,6	33,2	32,8	31,2	29,6	28,2	26,9	25,3	24	5 Fontenay-sur-Loing	A19
36,9	35,5	35,1	33,5	31,9	30,5	29,2	27,6	26,3	4 St-Hilaire-les-Andrésis	A19
37,1	35,7	35,3	33,7	32,1	30,7	29,4	27,8	26,5	3 Savigny-sur-Clairis	A19
39,2	37,8	37,4	35,8	34,2	32,8	31,5	29,9	28,6	2 Villeneuve-Dondagre	A19
39,9	38,5	38,1	36,5	34,9	33,5	32,2	30,6	29,3	1 St-Denis-les-Sens	A19
42,2	40,8	40,4	38,8	37,2	35,8	34,5	32,9	31,6	Péage de Fleury-en-Bière	A6
41,1	39,7	39,3	37,7	36,1	34,7	33,4	31,8	30,5	14 Ury	A6
40,6	39,2	38,8	37,2	35,6	34,2	32,9	31,3	30	15 Fontainebleau	A6
40,6	39,2	38,8	37,2	35,6	34,2	32,9	31,3	30	16 Nemours	A6
38,6	37,2	36,8	35,2	33,6	32,2	30,9	29,3	28	17 Courtenay	A6
39,5	38,1	37,7	36,1	34,5	33,1	31,8	30,2	28,9	18 Joigny	A6
41	39,6	39,2	37,6	36	34,6	33,3	31,7	30,4	19 Auxerre nord	A6
41	39,6	39,2	37,6	36	34,6	33,3	31,7	30,4	20 Auxerre sud	A6
42,4	41	40,6	39	37,4	36	34,7	33,1	31,8	21 Nitry	A6
43,8	42,4	42	40,4	38,8	37,4	36,1	34,5	33,2	22 Avallon	A6
44,8	43,4	43	41,4	39,8	38,4	37,1	35,5	34,2	23 Bierre-les-Semur	A6
46,7	45,3	44,9	43,3	41,7	40,3	39	37,4	36,1	Péage de Pouilly-en-Auxois	A6
48,6	47,2	46,8	45,2	43,6	42,2	40,9	39,3	38	24 Beaune nord	A6
49,2	47,8	47,4	45,8	44,2	42,8	41,5	39,9	38,6	24.1 Beaune sud	A6
50,4	49	48,6	47	45,4	44	42,7	41,1	39,8	25 Chalon nord	A6
50,4	49	48,6	47	45,4	44	42,7	41,1	39,8	26 Chalon sud	A6
51,6	50,2	49,8	48,2	46,6	45,2	43,9	42,3	41	27 Tournus	A6
53,1	51,7	51,3	49,7	48,1	46,7	45,4	43,8	42,5	28 Mâcon nord	A6
53,6	52,2	51,8	50,2	48,6	47,2	45,9	44,3	43	29 Mâcon sud	A6
54,4	53	52,6	51	49,4	48	46,7	45,1	43,8	30 Belleville-sur-Saône	A6
55,4	54	53,6	52	50,4	49	47,7	46,1	44,8	31.1 Villefranche nord	A6
55,7	54,3	53,9	52,3	50,7	49,3	48	46,4	45,1	31.2 Villefranche ville	A6
57,3	55,9	55,5	53,9	52,3	50,9	49,6	48	46,7	Péage de Villefranche-Limas	A6
42,3	40,9	40,5	38,9	37,3	35,9	34,6	33	31,7	17 Val de Loing/Souppes	A77
45,3	43,9	43,5	41,9	40,3	38,9	37,6	36	34,7	Péage de Val de Loing barrière	A77
44	42,6	42,2	40,6	39	37,6	36,3	34,7	33,4	Péage des Eprunes	A5
43,2	41,8	41,4	39,8	38,2	36,8	35,5	33,9	32,6	15 St-Germain-Laxis	A5
43,2	41,8	41,4	39,8	38,2	36,8	35,5	33,9	32,6	16 Chatillon-Laborde	A5
41,3	39,9	39,5	37,9	36,3	34,9	33,6	32	30,7	17 Forges	A5
41,3	39,9	39,5	37,9	36,3	34,9	33,6	32	30,7	18 Marolles-sur-Seine	A5
41,4	40	39,6	38	36,4	35	33,7	32,1	30,8	19 Vulaines	A5
43,2	41,8	41,4	39,8	38,2	36,8	35,5	33,9	32,6	20 Torvilliers	A5
43,6	42,2	41,8	40,2	38,6	37,2	35,9	34,3	33	21 St-Thibault	A5
44,8	43,4	43	41,4	39,8	38,4	37,1	35,5	34,2	22 Magnant	A5
45,7	44,3	43,9	42,3	40,7	39,3	38	36,4	35,1	23 Ville-sous-la-Ferté	A5
46,7	45,3	44,9	43,3	41,7	40,3	39	37,4	36,1	24 Chaumont/Semoutiers	A5
44,4	43	42,6	41	39,4	38	36,7	35,1	33,8	23 Thennelières	A26
45,3	43,9	43,5	41,9	40,3	38,9	37,6	36	34,7	22 Charmont-sous-Barbuise	A26
46,1	44,7	44,3	42,7	41,1	39,7	38,4	36,8	35,5	21 Vallée de l'Aube	A26
47,3	45,9	45,5	43,9	42,3	40,9	39,6	38	36,7	20 Sommesous	A26
47,5	46,1	45,7	44,1	42,5	41,1	39,8	38,2	36,9	19 Vatry	A26
48,8	47,4	47	45,4	43,8	42,4	41,1	39,5	38,2	18 Mont-Choisy	A26
49,2	47,8	47,4	45,8	44,2	42,8	41,5	39,9	38,6	17 St-Gibrien	A26
51,5	50,1	49,7	48,1	46,5	45,1	43,8	42,2	40,9	Péage de Reims est	A4
51,4	50	49,6	48	46,4	45	43,7	42,1	40,8	23 Reims sud	A4
51,9	50,5	50,1	48,5	46,9	45,5	44,2	42,6	41,3	Péage Reims nord A26	A4
52,5	51,1	50,7	49,1	47,5	46,1	44,8	43,2	41,9	22 Reims ouest	A4
53,4	52	51,6	50	48,4	47	45,7	44,1	42,8	21 Dormans	A4
54,7	53,3	52,9	51,3	49,7	48,3	47	45,4	44,1	20 Château-Thierry	A4
55,9	54,5	54,1	52,5	50,9	49,5	48,2	46,6	45,3	19 Montreuil-Reims	A4
57,4	56	55,6	54	52,4	51	49,7	48,1	46,8	Péage de Montreuil-aux-Lions	A4
49,8	48,4	48	46,4	44,8	43,4	42,1	40,5	39,2	27 Châlons/La Veuve	A4
49,9	48,5	48,1	46,5	44,9	43,5	42,2	40,6	39,3	27 Châlons/Mourmelon	A4

Péage de St-Germain-les-Vergnes	20 Tulle nord	21 Tulle est	22 Egletons	23 Ussel ouest	24 Ussel est	25 St-Julien Sancy	26 Vulcania Bromont	27 Manzat		
49,9	48,5	48,1	46,5	44,9	43,5	42,2	40,6	39,3	28 St-Etienne-au-Temple	A4
51,4	50	49,6	48	46,4	45	43,7	42,1	40,8	29 Ste-Menehould	A4
52,3	50,9	50,5	48,9	47,3	45,9	44,6	43	41,7	29.1 Clermont-en-Argonne	A4
53,3	51,9	51,5	49,9	48,3	46,9	45,6	44	42,7	30 Voie Sacrée	A4
54,7	53,3	52,9	51,3	49,7	48,3	47	45,4	44,1	31 Verdun	A4
54,7	53,3	52,9	51,3	49,7	48,3	47	45,4	44,1	32 Fresnes-en-Woevre	A4
55,8	54,4	54	52,4	50,8	49,4	48,1	46,5	45,2	33 Jarny	A4
57,1	55,7	55,3	53,7	52,1	50,7	49,4	47,8	46,5	Péage de Beaumont	A4
53,6	52,2	51,8	50,2	48,6	47,2	45,9	44,3	43	Péage de Gye	A31
52,4	51	50,6	49	47,4	46	44,7	43,1	41,8	11 Colombey-les-Belles	A31
51,3	49,9	49,5	47,9	46,3	44,9	43,6	42	40,7	10 Chatenois sud	A31
50,7	49,3	48,9	47,3	45,7	44,3	43	41,4	40,1	9 Bulgneville	A31
50	48,6	48,2	46,6	45	43,6	42,3	40,7	39,4	8.1 Robecourt	A31
49	47,6	47,2	45,6	44	42,6	41,3	39,7	38,4	8 Montigny-le-Roi	A31
47,9	46,5	46,1	44,5	42,9	41,5	40,2	38,6	37,3	7 Langres nord	A31
48,6	47,2	46,8	45,2	43,6	42,2	40,9	39,3	38	6 Langres sud	A31
49,8	48,4	48	46,4	44,8	43,4	42,1	40,5	39,2	5 Til-Chatel	A31
51,6	50,2	49,8	48,2	46,6	45,2	43,9	42,3	41	4 Dijon/Arc-sur- Tille	A31
50,5	49,1	48,7	47,1	45,5	44,1	42,8	41,2	39,9	Péage de Dijon sud A311	A31
49,7	48,3	47,9	46,3	44,7	43,3	42	40,4	39,1	1 Nuits-St-Georges	A31
50,3	48,9	48,5	46,9	45,3	43,9	42,6	41	39,7	1 Seurre	A36
51,8	50,4	50	48,4	46,8	45,4	44,1	42,5	41,2	2 Dôle	A36
52,7	51,3	50,9	49,3	47,7	46,3	45	43,4	42,1	2.1 Gendrey	A36
53,7	52,3	51,9	50,3	48,7	47,3	46	44,4	43,1	3 Besançon ouest	A36
53,8	52,4	52	50,4	48,8	47,4	46,1	44,5	43,2	4 Besançon nord	A36
54,2	52,8	52,4	50,8	49,2	47,8	46,5	44,9	43,6	4.1 Besançon est	A36
55,9	54,5	54,1	52,5	50,9	49,5	48,2	46,6	45,3	5 Baume-les-Dames	A36
56,6	55,2	54,8	53,2	51,6	50,2	48,9	47,3	46	6 L'Isle-sur-le-Doubs	A36
59,6	58,2	57,8	56,2	54,6	53,2	51,9	50,3	49	Péage de St-Maurice	A36
51,3	49,9	49,5	47,9	46,3	44,9	43,6	42	40,7	Péage de Dijon/Crimolois	A39
51,7	50,3	49,9	48,3	46,7	45,3	44	42,4	41,1	5 Soirans	A39
51,8	50,4	50	48,4	46,8	45,4	44,1	42,5	41,2	6 Choisey	A39
53,6	52,2	51,8	50,2	48,6	47,2	45,9	44,3	43	Péage de Bersaillin A391	A39
53,7	52,3	51,9	50,3	48,7	47,3	46	44,4	43,1	7.1 Arlay	A39
54,4	53	52,6	51	49,4	48	46,7	45,1	43,8	8 Beaurepaire	A39
55,3	53,9	53,5	51,9	50,3	48,9	47,6	46	44,7	9 Le Miroir	A39
56,1	54,7	54,3	52,7	51,1	49,7	48,4	46,8	45,5	10 Beaupont	A39
57	55,6	55,2	53,6	52	50,6	49,3	47,7	46,4	Péage de Val de Saône A406	A40
53,5	52,1	51,7	50,1	48,5	47,1	45,8	44,2	42,9	1 Mâcon centre	A40
53,5	52,1	51,7	50,1	48,5	47,1	45,8	44,2	42,9	2 Feillens	A40
53,5	52,1	51,7	50,1	48,5	47,1	45,8	44,2	42,9	3 Replonges	A40
55,8	54,4	54	52,4	50,8	49,4	48,1	46,5	45,2	4 St-Genis	A40
54,8	53,4	53	51,4	49,8	48,4	47,1	45,5	44,2	5 Bourg nord	A40
55,5	54,1	53,7	52,1	50,5	49,1	47,8	46,2	44,9	6 Viriat	A40
56,1	54,7	54,3	52,7	51,1	49,7	48,4	46,8	45,5	7 Bourg sud	A40
58,7	57,3	56,9	55,3	53,7	52,3	51	49,4	48,1	8 St-Martin-du-Fresne	A40
59	57,6	57,2	55,6	54	52,6	51,3	49,7	48,4	9 Sylans sud	A40
61,3	59,9	59,5	57,9	56,3	54,9	53,6	52	50,7	10 Bellegarde	A40
62,3	60,9	60,5	58,9	57,3	55,9	54,6	53	51,7	11 Eloise	A40
65	63,6	63,2	61,6	60	58,6	57,3	55,7	54,4	Péage de Viry	A40
58,7	57,3	56,9	55,3	53,7	52,3	51	49,4	48,1	9 La Croix-Chalon	A404
59,8	58,4	58	56,4	54,8	53,4	52,1	50,5	49,2	Péage de Groissiat	A404
56,7	55,3	54,9	53,3	51,7	50,3	49	47,4	46,1	9 Pont-d'Ain	A42
57,3	55,9	55,5	53,9	52,3	50,9	49,6	48	46,7	8 Ambérieu	A42
57,9	56,5	56,1	54,5	52,9	51,5	50,2	48,6	47,3	7 Pérouges	A42
57,9	56,5	56,1	54,5	52,9	51,5	50,2	48,6	47,3	6 Balan	A42
58,9	57,5	57,1	55,5	53,9	52,5	51,2	49,6	48,3	5.1 La Boise/Montuel	A42
59,6	58,2	57,8	56,2	54,6	53,2	51,9	50,3	49	Péage de Beynost	A42
59,5	58,1	57,7	56,1	54,5	53,1	51,8	50,2	48,9	Péage de La Côtière	A432
60,4	59	58,6	57	55,4	54	52,7	51,1	49,8	Péage de La Boisse	A432

Le prix du péage peut inclure le prix du péage des trajets d'autres sociétés d'autoroutes au nom et pour le compte desquelles agit la société Autoroutes du Sud de la France percevant le péage en sortie.

réseau ASF
1973, boulevard de la Défense
Bâtiment Hydra - CS 10268
92757 NANTERRE cedex
Tél. : 01 57 98 61 00
www.vinci-autoroutes.com

Photo ©Photothèque VINCI Autoroutes /Jean-Philippe Moulet - Réalisation : Direction de la Communication / 2023