

## Grand « chassé-croisé » de l'été : les prévisions de circulation sur le réseau VINCI Autoroutes



Ce cinquième week-end des vacances sera marqué par le traditionnel « chassé-croisé » entre juilletistes et aoûtistes, avec une circulation importante dès jeudi 28 juillet dans la vallée du Rhône ; le trafic, particulièrement dense durant les journées de vendredi et samedi, restera soutenu jusqu'au lundi 1<sup>er</sup> août sur les principaux axes du réseau.

Les équipes de VINCI Autoroutes seront mobilisées pour accompagner les vacanciers tout au long de leur trajet. Il est recommandé, dans la mesure du possible, de voyager en dehors des périodes les plus chaudes, d'emporter de l'eau en quantité suffisante et de multiplier les pauses tout au long du parcours – l'occasion de se détendre et de refaire le plein de vigilance avec les [animations gratuites #BienArriver](#).

Un dispositif d'information trafic enrichi permettra à chacun de planifier son départ et de suivre au plus près l'évolution des conditions de circulation. Ainsi, *Trafic Express*, le bulletin vidéo de prévisions trafic, publié dès mercredi à 18h sur la chaîne [Youtube](#) de Radio VINCI Autoroutes, sera relayé sur le site [VINCI Autoroutes](#) et sur le fil Twitter [@VINCI Autoroutes](#). L'application Radio VINCI Autoroutes, disponible sur tous les stores, permet également aux vacanciers d'avoir accès aux points trafic du secteur dans lequel ils se trouvent et d'écouter la radio en continu.

Par ailleurs, VINCI Autoroutes et la Fondation VINCI Autoroutes appellent l'ensemble des conducteurs à la vigilance et au respect de la règle du corridor de sécurité, dans le cadre de l'opération « [Quand allez-vous percuter ?](#) », qui sillonnera le réseau jusqu'à début août. Cette campagne-choc a pour objectif de sensibiliser les vacanciers à la sécurité des personnels qui interviennent sur autoroute pour la sécurité de tous.









### Grand chassé-croisé de l'été : la tendance en bref

Une circulation très dense est attendue dans le sens des départs et des retours aux abords des grandes agglomérations, en région parisienne, dans la vallée du Rhône et sur le pourtour méditerranéen, du jeudi 28 juillet au lundi 1er août inclus.

Le trafic s'intensifiera dès jeudi 28 juillet à la mi-journée en vallée du Rhône. Les journées de vendredi et samedi seront extrêmement chargées sur la majeure partie des grands axes du réseau (A7, A8, A9, A10, A11 et A61). Les forts trafics se prolongeront dimanche et lundi, notamment en région parisienne et sur les autoroutes A7 et A9.

De manière générale, les conditions de circulation seront les plus compliquées :

- Vendredi 29 juillet entre 9h et 20h,
- Samedi 30 juillet entre 3h et 19h,
- Dimanche 31 juillet entre 7h et 20h,
- Lundi 1er août entre 8h et 19h.

	Départs	Retours
Vendredi 29 juillet		
Samedi 30 juillet		
Dimanche 31 juillet		
Lundi 1er août		

Cartes Bison Futé

### Les prévisions détaillées

**En région parisienne**, aux abords de Saint-Arnoult : dans le sens des départs, le trafic sera très dense dès le vendredi 29 juillet, journée la plus chargée, avec du monde attendu dès 10h et jusqu'à 22h. La journée de samedi 30 juillet sera également très dense avec un fort trafic attendu dès 7h et jusqu'à 16h. Même chose dimanche 31 juillet entre 9h et 18h, et même lundi 1er août où une forte vague de départs est attendue entre 10h et 14h.

Dans le sens des retours, le trafic sera chargé dès le vendredi 29 juillet entre 15h et 17h. Samedi 30 juillet, on attend un premier pic de circulation entre 11h et 12h, puis le gros des retours est attendu entre 14h et 19h. C'est surtout dimanche 31 juillet que le trafic s'annonce le plus chargé dès 12h et jusqu'à 22h.

**En région Centre-Val de Loire**, dans le sens des départs, le trafic sera très dense dans le secteur d'Orléans sur l'A10 et l'A71 dès jeudi 28 juillet, entre 11h et 13h. La journée de vendredi 29 juillet sera particulièrement chargée entre 9h et 22h. Même chose samedi 30 juillet entre 7h et 17h, dimanche 31 juillet entre 8h et 17h et lundi 1er août entre 10h et 14h.

Dans le secteur de Vierzon (jonction A71/A85), le trafic sera très dense en direction du sud samedi 30 juillet entre 8h et 12h, et le dimanche 31 juillet entre 10h et 12h.

Le trafic s'annonce également très chargé dans la traversée de Tours tout au long du week-end, en particulier vendredi 29 juillet entre 15h et 16h.

Dans le sens des retours, le trafic s'annonce très chargé dans le secteur d'Orléans, vendredi 29 juillet, entre 15h et 18h. Samedi 30 juillet, le pic de trafic sur l'A10 est attendu entre 11h et 18h, et entre 14h et 20h pour la journée du dimanche 31 juillet.

Dans le secteur de Vierzon, un pic de circulation est attendu samedi 30 juillet entre 15h et 16h.

**Dans les Pays de la Loire**, dans le sens des départs, le trafic s'annonce très dense dans le secteur du Mans sur l'A10 et l'A81, samedi 30 juillet, entre 9h et 15h.

Dans le sens des retours, le trafic sera chargé tout au long du week-end, avec un pic attendu samedi 30 juillet entre 11h et 12h, et un autre entre 14h et 15h.

**Entre Poitiers et Bordeaux**, le trafic sera soutenu vendredi entre 10h et 22h, samedi entre 5h et 19h, dimanche entre 8h et 19h et lundi entre 10h et 16h, en direction du sud. Dans le sens des retours, le trafic sera soutenu vendredi de 14h à 16h, samedi de 9h à 18h et dimanche de 11h à 13h.

**En vallée du Rhône**, sur l'autoroute A7, la circulation sera très chargée dans les deux sens, dès jeudi 28 juillet entre 11h et 18h, puis vendredi 29 de 9h à 23h, samedi 30 dès 3 heures du matin et jusqu'en début de soirée, dimanche 31 juillet de 7h à 19h. Lundi 1er août, un trafic important est également attendu dans les deux sens entre 8h et 19h.

**Entre Toulouse et Narbonne**, sur l'autoroute A61, en direction de Narbonne, le trafic sera soutenu dès vendredi 11h et jusqu'à dimanche soir, avec des pics de circulation attendus samedi et dimanche entre 8h et 15h, dans les deux sens - et jusqu'en début de soirée le dimanche 31 en direction de Toulouse. Un trafic soutenu est également attendu lundi 1er août entre 10h et 16h, en direction de la Méditerranée.

### **Sur le pourtour méditerranéen**

- **Sur l'autoroute A9**, le trafic sera chargé dès vendredi 9h et jusqu'à 20h, dans les deux sens, entre Nîmes et Montpellier. Samedi 30 juillet s'annonce la journée la plus chargée, avec un trafic très dense dès 6h entre Nîmes et Montpellier, jusqu'en fin d'après-midi. Dimanche 31 juillet, des trafics importants sont attendus entre 9h et 19h. Lundi 1er août, des pics de circulation risquent de se produire entre 9h et 16h en direction du sud, et entre 9h et 18h en direction du nord.
- **En région Provence-Alpes-Côte d'Azur**, sur l'autoroute A8, le trafic sera chargé dès vendredi 29 juillet, notamment dans le secteur d'Aix-en-Provence en direction de Lyon, et aux abords des grandes agglomérations, telles que Toulon ou Nice, avec une pointe en fin d'après-midi. Samedi 30 juillet, la circulation sera intense du milieu de matinée jusqu'en début de soirée dans les deux sens, principalement aux abords d'Aix-en-Provence. Dimanche 31 juillet et lundi 1<sup>er</sup> août, jusqu'en milieu de matinée, la circulation sera encore très chargée, essentiellement sur le contournement d'Aix-en-Provence.

### Un dispositif d'information trafic enrichi d'images en direct capturées par des drones



L'information trafic sera disponible sur l'ensemble des canaux de communication de VINCI Autoroutes, y compris 24 bornes digitales installées sur des aires de services, afin de permettre aux vacanciers de préparer leur trajet et de suivre les conditions de circulation. En complément des bulletins [Trafic Express](#), diffusés par Radio VINCI Autoroutes, et des cartes de temps de parcours régulièrement publiées vendredi et samedi sur le fil twitter @VINCI Autoroutes, les

équipes de VINCI Autoroutes, en association avec Live Drone, diffuseront sur le site internet et la page Facebook de VINCI Autoroutes le 30 juillet, de 9h30 à 17h - en direct et en continu - les conditions de circulation vues du ciel, réalisées grâce à des drones positionnés depuis les 4 sites suivants :

- La barrière de Saint-Arnoult-en-Yvelines sur l'A10, au sud de Paris ;
- La barrière de Corzé, au nord d'Angers, sur l'A11 ;
- La traversée de Valence, sur l'A7 ;
- Arrivée sur Bordeaux A10 (au nord de Bordeaux).

**Les images sont disponibles pour les médias, sous réserve du siglage « Images VINCI Autoroutes ».**

### Bien voyager en cas de fortes chaleurs

Compte tenu des prévisions météorologiques attendues pour cette semaine, VINCI Autoroutes [recommande aux vacanciers](#) qui s'apprêtent à prendre la route de :

- Vérifier l'état de son véhicule avant de prendre la route : la chaleur favorise en effet les pannes liées à la surchauffe du moteur ;
- Voyager si possible pendant les heures les plus fraîches et d'éviter de rouler entre 12h et 16h ;
- S'assurer d'avoir de l'eau en quantité suffisante, même pour les trajets de courte durée, afin de pallier toute éventualité, surtout s'ils voyagent avec des personnes âgées ou de jeunes enfants.
- En cas de besoin, l'ensemble des aires du réseau VINCI Autoroutes dispose de points d'eau permettant de se rafraîchir ;
- Partir reposés et de multiplier les pauses sur les aires de services, où les bâtiments offrent des espaces climatisés ;
- Bien ventiler l'habitacle de son véhicule ou d'utiliser la climatisation, lorsque le véhicule en est doté ;
- Bien s'informer avant de prendre la route sur les conditions de circulation.

### Un dispositif pour informer les clients en temps réel

- **Radio VINCI Autoroutes (107.7)**
- **Le 3605**, le service client 24h/24 et 7j/7 (service gratuit + prix d'appel)
- **L'Application gratuite Ulys pour smartphone** : trafic en temps réel
- **Le site internet [www.vinci-autoroutes.com](http://www.vinci-autoroutes.com)**
- **Les comptes Twitter** : @VINCIAutoroutes ; @A7Trafic ; @A8Trafic ; @MarseilleTrafic ; @TunnelToulon ; @A9Trafic ; @DuplexA86 ; @A10Trafic ; @BordeauxTrafic ; @A11Trafic ; @ToulousePeriph.

**Contact Presse : 01 55 94 76 40 / 01 55 94 70 22**

### **A propos de VINCI Autoroutes**

*Premier opérateur d'autoroutes en concession en Europe, VINCI Autoroutes accueille chaque jour plus de 2 millions de clients sur le réseau de ses six sociétés concessionnaires : ASF, Cofiroute, Escota, Arcour, Arcos et Duplex A86. Partenaire de l'Etat et des collectivités territoriales, VINCI Autoroutes dessert en France 7 régions, 45 départements, 14 métropoles, plus d'une centaine de villes de plus de 10 000 habitants et des milliers de communes rurales situées à proximité de son réseau concédé.*

*Chiffres clés : Réseau de 4 443 km d'autoroutes - 187 aires de services - 266 aires de repos - 324 gares de péage.*

*Retrouvez toutes les informations sur : Radio VINCI Autoroutes (107.7), [www.vinci-autoroutes.com](http://www.vinci-autoroutes.com), [facebook.com/VINCIAutoroutes](https://facebook.com/VINCIAutoroutes), Twitter @VINCIAutoroutes, [www.fondation.vinci-autoroutes.com](http://www.fondation.vinci-autoroutes.com), ou par téléphone au 3605, 24h/24 et 7j/7 (service gratuit + prix d'appel)*