COMMUNIQUÉ DE PRESSE

31 mars 2022 – 16h30

Episode neigeux attendu sur le réseau VINCI Autoroutes : bien s'informer avant de prendre la route

Météo France a placé en vigilance orange neige-verglas quatre départements (Haute-Loire, Loire, Orne et Puy-de-Dôme) traversés par le réseau VINCI Autoroutes, ainsi que de nombreux départements en vigilance jaune, en prévision d'un épisode neigeux pouvant être accompagné de fortes rafales de vent.
Cet épisode, notable pour la saison, est susceptible de toucher le Duplex A86, les autoroutes A7N, A7, A10, A11, A19, A20, A46, A61, A62, A64, A66, A68, A71, A711, A72, A81, A85, A87 et A89 du réseau VINCI Autoroutes, ainsi que le secteur du tunnel de Puymorens. Ces averses neigeuses devraient survenir dès cet après-midi et se prolonger jusqu'à dimanche. Les équipes de VINCI Autoroutes sont mobilisées pour gérer cet évènement météorologique et assurer les meilleures conditions de circulation dans les secteurs concernés.
Au vu de ces conditions météorologiques, VINCI Autoroutes invite à la plus grande prudence et rappelle qu'il est important de bien s'informer avant tout déplacement.

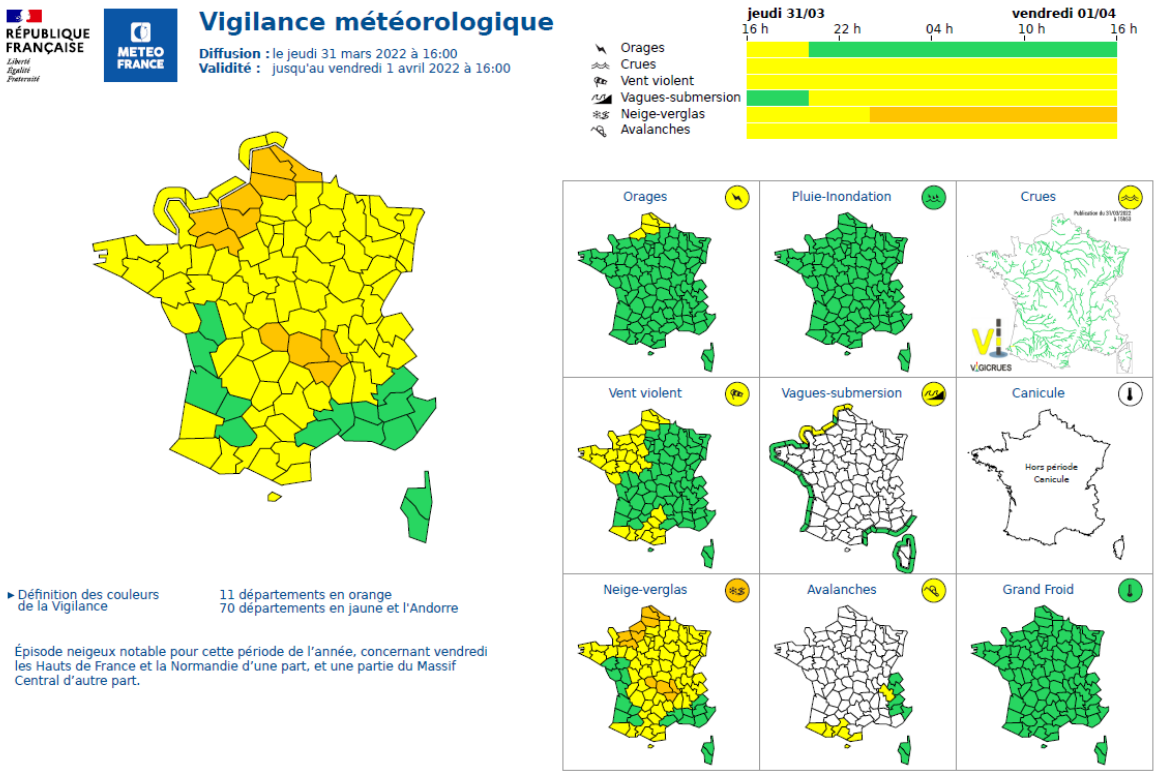

Les équipes de VINCI Autoroutes se mobilisent

Les équipes de VINCI Autoroutes sont pleinement mobilisées, que ce soit dans les PC pour coordonner l'information à destination des conducteurs, ou sur le terrain pour mener les opérations de traitement préventif des chaussées et pour intervenir pour déneiger les voies le moment venu.

Un épisode neigeux qui débutera ce jeudi après-midi et perdureront jusqu'à dimanche soir

Météo France a placé de nombreux départements en vigilance jaune neige/verglas en prévision de chutes de neige cette nuit, avec **une intensification particulière dans la journée du vendredi 1er jusqu'au samedi 2 avril, en particulier dans le Massif central.**

En conséquence, VINCI Autoroutes invite les conducteurs à redoubler de vigilance et à bien se renseigner sur les conditions de circulation avant de prendre la route.

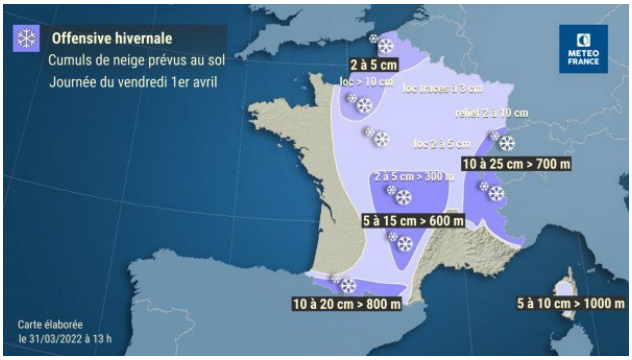

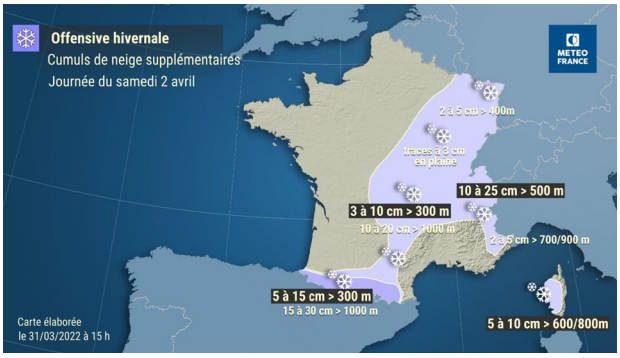

Jeudi 31 mars marque le retour d'un temps hivernal, avec une baisse significative des températures sur une bonne partie du pays. Une perturbation donnera des pluies intermittentes sur l'Île-De-France, puis sur les Pays de la Loire et le Centre à la mi-journée, impactant ainsi le Duplex A86 ainsi que les autoroutes A10, A11, A19, A71, A81, A85 et A87.
Plus au sud, le temps sera variable l'après-midi avec des averses éparses. La limite pluie-neige se situera vers 1200 m sur les Pyrénées, puis 800 m le soir ; vers 1 000 m sur les Alpes ; et 700 m sur le Massif central. Près de la Méditerranée, le vent soufflera en rafales jusqu'à 90 km/h.
Dès cette nuit, l'épisode neigeux s'intensifiera sur le Massif central, avec jusqu'à 10 cm de neige cumulés attendus sur les points les plus hauts de l'autoroute A89.

Vendredi 1er avril, les chutes de neige se poursuivront sur la région parisienne, le Centre (Duplex A86, autoroutes A10, A11, A19, A71, A81, A85 et A87) et le nord du Massif central (autoroutes A711, A72 et A89).
En vallée du Rhône (autoroute A7), des chutes de neige éparses blanchiront les sols par endroit en plaine ; le vent de nord pourra souffler jusqu'à 70 km/h.
Sur les Pyrénées (autoroute A64), des chutes de neige par intermittence sont attendues à très basse altitude.
Sur les régions méditerranéennes (autoroutes A9 et A51), le temps sera généralement sec mais de fortes rafales pourront dépasser les 100 km/h. A noter que dès vendredi 6h sur l'autoroute A9, dans les départements de l'Aude et des Pyrénées-Orientales, un arrêté préfectoral réduit la vitesse autorisée pour tous les véhicules de 20 km/h et établit l'interdiction de dépasser pour tous les véhicules de plus de 7,5 tonnes.
De fortes chutes de neige, avec des cumuls de 5 à 10 cm localement, sont notamment attendues dans la nuit du vendredi au samedi, en particulier sur les autoroutes A89 et A64.

Samedi 2 avril, le temps restera couvert des Pyrénées à la région Auvergne-Rhône-Alpes.
Il neigera par endroit en plaine le matin, puis à partir de 300 à 400 m d'altitude l'après-midi, en faible quantité.
Sur le relief, on attend 5 à 10 cm de neige en général, sur les Pyrénées 10 à 20 cm sur les versants nord, voire jusqu'à 30 cm en Ariège localement.
En Languedoc et en région Provence-Alpes-Côte d'Azur, le temps restera sec, avec tramontane et mistral soufflant jusqu'à 100 km/h en rafales.
Sur la moitié ouest et le nord du pays, le temps redeviendra calme mais froid. Quelques averses pourraient circuler au nord de la Loire, parfois de neige ou pluie et neige mêlées.

Quelques conseils pratiques aux voyageurs

Il est fortement recommandé de bien s'informer avant tout déplacement et d'adapter sa conduite aux conditions météorologiques. Le dispositif est en place pour informer les clients en temps réel :

- **Radio VINCI Autoroutes (107.7)**
- **Le 3605**, le service client 24h/24 et 7J/7 (service gratuit + prix d'appel)
- **L'application gratuite Ulys pour smartphone**
- **Le site internet www.vinci-autoroutes.com**
- **Les comptes Twitter @VINCIAutoroutes ; @DuplexA86 ; @A7Trafic ; @A10Trafic ; @A11Trafic ; @A19Trafic ; @A20Trafic ; @A64Trafic ; @A71Trafic_ ; @A81Trafic ; @A85Trafic ; @A87Trafic et @A89Trafic.**

Le dispositif de viabilité hivernale ne peut être pleinement efficace que si les conducteurs de véhicules légers comme de poids lourds prennent conscience des spécificités de la conduite l'hiver et adoptent **quatre principes fondamentaux dans leur comportement au volant : l'anticipation, l'équipement adapté du véhicule, la prudence et le respect du code de la route.**

Quelques bons réflexes sont autant de facteurs déterminants pour maintenir fluidité et sécurité pour tous :

- Bien préparer son déplacement, en se renseignant sur les conditions de circulation et en équipant son véhicule (en utilisant des pneus hiver ou en prévoyant à bord tous les équipements utiles en cas de difficultés : couverture chaude, nourriture et eau en quantité suffisante, etc.) ;
- Adapter sa conduite à la météo (respect des inter-distances, anticipation des freinages, modération de la vitesse, etc.),
- Respecter les consignes de sécurité diffusées (privilégier par exemple de circuler sur une seule voie si la situation météorologique se dégrade).

En particulier, les conducteurs ne doivent pas dépasser les engins de salage ou de déneigement lorsqu'ils sont en action (gyrophare bleu allumé) : un seul véhicule en travers peut bloquer durablement la circulation.

Les chiffres clés du réseau VINCI Autoroutes

- **4 443 km** d'autoroute
- **2 000 collaborateurs** de tous les corps de métiers et prêts à intervenir 7 jours/7 et 24h/24
- Plus de **9 500 h de formations** dispensées en amont à ces équipes dédiées au dispositif hivernal
- **700 engins** d'intervention (salage et déneigement)
- Près de **3 000 caméras** pour assurer une surveillance du réseau en temps réel
- **270 stations météo**
- Plus de **1 200 panneaux lumineux** disposés aux entrées et sur autoroutes
- Des bornes d'appel d'urgence tous les 2 km maximum

Contact Presse : 01 55 94 70 22 / 01 55 94 76 40

A propos de VINCI Autoroutes

Premier opérateur d'autoroutes en concession en Europe, VINCI Autoroutes accueille chaque jour plus de 2 millions de clients sur le réseau de ses six sociétés concessionnaires : ASF, Cofiroute, Escota, Arcour, Arcos et Duplex A86. Partenaire de l'Etat et des collectivités territoriales, VINCI Autoroutes dessert en France 10 régions, 45 départements, 14 métropoles, plus d'une centaine de villes de plus de 10 000 habitants et des milliers de communes rurales situées à proximité de son réseau concédé.

Chiffres clés : Réseau de 4 443 km d'autoroutes – 187 aires de services - 266 aires de repos – 320 gares de péage.

Retrouvez toutes les informations sur : Radio VINCI Autoroutes (107.7), www.vinci-autoroutes.com, facebook.com/VINCIAutoroutes, Twitter @VINCIAutoroutes, www.fondation.vinci-autoroutes.com, ou par téléphone au 3605, 24h/24 et 7j/7 (service gratuit + prix d'appel).