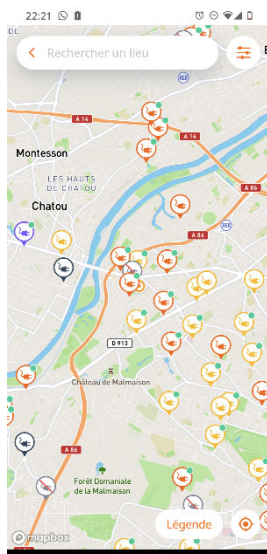


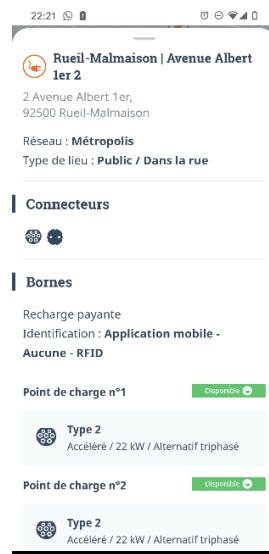
Ecomobilité : près de 33 000 bornes de recharge géolocalisées sur l'application Ulys pour faciliter les déplacements des conducteurs de véhicules électriques

Compagnon de voyage des conducteurs en France, l'application Ulys, déjà téléchargée plus d'un million de fois, ne cesse de s'enrichir pour permettre à chacun de toujours mieux préparer son trajet. Depuis début avril, l'application Ulys propose à ses utilisateurs de localiser l'ensemble des points de recharge situés à proximité ou d'identifier ceux qui se situent sur le trajet qu'ils s'apprêtent à emprunter. Un atout de choix pour ceux qui ont déjà fait le choix d'un véhicule électrique afin de connaître les caractéristiques et la disponibilité des bornes électriques situées à proximité ou sur leur itinéraire ou encore planifier sereinement leur voyage avant de partir.

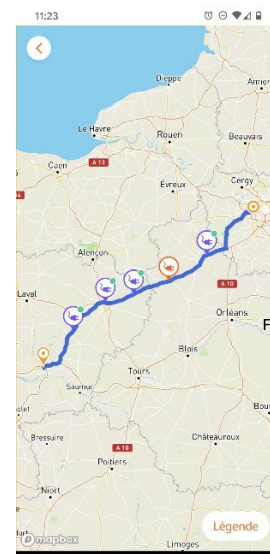
Et d'ici quelques mois, Ulys ira plus loin encore dans l'accompagnement des adeptes de l'électromobilité, en leur proposant une solution de paiement de leur recharge intégrée à l'application.



Géolocalisation des bornes



Descriptif d'une borne



Bornes identifiées sur le trajet



Descriptif sur une aire

Près de 33 000 bornes de recharge électrique géolocalisées sur le territoire français

Ulys est l'une des premières applications de voyage en France à référencer l'ensemble des points de recharge présents dans notre pays. Grâce à elle, les utilisateurs de l'application peuvent facilement identifier les bornes implantées dans la zone où ils sont comme sur leur itinéraire, depuis l'onglet « En route », et pour les 15 000 bornes aujourd'hui connectées, celles qui sont disponibles. Un jeu de pictogrammes de couleur simples à comprendre permet ainsi en un clin d'œil de trouver son point de recharge selon la puissance de recharge recherchée.

Pour chaque borne référencée, l'utilisateur peut accéder à une fiche pratique où figurent la puissance proposée, la représentation des types de connecteurs proposés, le moyen de paiement ainsi que le réseau auquel elle

appartient. Il dispose ainsi de l'ensemble des informations nécessaires à la sélection de la borne qui lui convient le mieux.

Un service indispensable et pratique pour planifier ses trajets électriques

Une fois le trajet établi via l'application Ulys, le voyageur peut afficher dans son carnet de voyage l'ensemble des points de recharge présents sur la section autoroutière empruntée, aux côtés des aires de services et de repos. Il peut alors prévoir ses pauses régulières non seulement selon les enseignes qu'il a l'habitude de fréquenter mais également selon l'autonomie et les spécificités techniques de son véhicule électrique.

Ces mêmes informations sont également accessibles s'il choisit de consulter plus directement le descriptif des services disponibles sur chaque aire de services. Sur le réseau VINCI Autoroutes, ce sont ainsi 95 aires qui proposeront un point de recharge électrique rapide et/ou ultra rapide d'ici la fin de l'année.

Un abonnement Ulys pour recharger sa voiture électrique disponible d'ici la fin de l'année

Moyen de paiement pour le péage et plus de 450 parkings en France, Ulys permettra, d'ici la fin de l'année, de payer également la recharge de son véhicule électrique sur l'ensemble du territoire français. VINCI Autoroutes travaille en effet actuellement avec les différents acteurs du marché afin de proposer aux adeptes de la mobilité électrique un abonnement mensuel qui leur permettra de recharger leur véhicule à des tarifs spécifiques, notamment depuis l'application.

CONTACTS PRESSE :

Alissa JOLY, alissa.joly@vae-solis.com, 06 61 00 92 31

Samuel BEAUCHEF, samuel.beauchef@vinci-autoroutes.com, 06 12 47 58 91

A propos d'Ulys

Ulys est une offre d'abonnement de télépéage associée à une solution de mobilité 100% digitale qui enrichit l'expérience de voyage sur autoroute. Ulys rassemble en une seule et même application l'ensemble des services digitaux conçus pour répondre aux besoins des voyageurs connectés, avant, pendant et après leurs trajets : un GPS pour définir et être guidé durant chaque trajet autoroutier, un moteur de recherche géolocalisé des enseignes sur les aires, la géolocalisation des bornes de recharge électrique, une interface de gestion simplifiée de tous les services liés au télépéage, des canaux d'information trafic ou encore un service clients par chat. A travers son club abonnés Ulys Team, Ulys propose également un programme d'offres et de « bons plans » personnalisés pour optimiser son budget automobile.

Retrouvez Ulys sur www.uly.com, Facebook www.facebook.com/UlysByVINCIAutoroutes, Twitter @Ulys_et_Vous et Instagram : Ulys_byvinciautoroutes

A propos de VINCI Autoroutes

Premier opérateur d'autoroutes en concession en Europe, VINCI Autoroutes accueille chaque jour plus de 2 millions de clients sur le réseau de ses six sociétés concessionnaires : ASF, Cofiroute, Escota, Arcour, Arcos et Duplex A86. Partenaire de l'Etat et des collectivités territoriales, VINCI Autoroutes dessert en France 10 régions, 45 départements, 14 métropoles, plus d'une centaine de villes de plus de 10 000 habitants et des milliers de communes rurales situées à proximité de son réseau concédé.

Chiffres clés : Réseau de 4 443 km d'autoroutes - 187 aires de services - 266 aires de repos - 320 gares de péage 3857 bassins de collecte d'eau de ruissellement - 883 passages faune (petite et grande) - 28 600 ha de dépendances vertes - 2 483 places de parkings de covoiturage.

Retrouvez toutes les informations sur : Radio VINCI Autoroutes (107.7), www.vinci-autoroutes.com, facebook.com/VINCIAutoroutes, Twitter @VINCIAutoroutes, www.fondation.vinci-autoroutes.com, ou par téléphone au 3605, 24h/24 et 7j/7 (service gratuit + prix d'appel)